

(สำเนา)

ส่วนราชการ สถานีพัฒนาที่ดินจันทบุรี สำนักงานพัฒนาที่ดินเขต ๒ โทร. ๐๓๙-๔๓๓๗๑๓

ที่ กษ ๐๘๐๙.๑๑/วิพ

วันที่ ๒ พฤศจิกายน ๒๕๖๑


เรื่อง การขอใช้ที่ราชพัสดุแปลงหมายเลขทะเบียนที่ จบ.๑๘ จังหวัดจันทบุรี

เรียน ผู้อำนวยการสำนักงานพัฒนาที่ดินเขต ๒

ตามที่ บัณฑิตกมลคลัง กลุ่มบริหารสินทรัพย์ ที่ กษ ๐๘๐๓.๐๘/๑๓๑๖ ลงวันที่ ๑๒ ตุลาคม ๒๕๖๑ เรื่อง การขอใช้ที่ราชพัสดุแปลงหมายเลขทะเบียนที่ จบ.๑๘ จังหวัดจันทบุรี โดยแจ้งให้สถานีพัฒนาที่ดินจันทบุรี พิจารณาว่าจะคืนที่ราชพัสดุดังกล่าวหรือไม่ ซึ่งพื้นที่ที่ราชพัสดุแปลงหมายเลขทะเบียนที่ จบ.๑๘ ตำบลสีพญา อำเภอท่าใหม่ จังหวัดจันทบุรี เนื้อที่ ๑๐-๑-๒๓ ไร่ ใช้ประโยชน์เป็นที่ตั้งศูนย์พัฒนาที่ดินชายทะเลกรมพัฒนาที่ดิน ซึ่งอยู่ในความครอบครองดูแลของสถานีพัฒนาที่ดินจันทบุรี นั้น

ในการนี้ สถานีพัฒนาที่ดินจันทบุรี ได้พิจารณาพื้นที่แปลงหมายเลขทะเบียนที่ จบ.๑๘ จังหวัดจันทบุรี แล้ว และไม่มี ความจำเป็นจะต้องใช้ประโยชน์ในที่ราชพัสดุดังกล่าว จึงขอส่งคืนพื้นที่ราชพัสดุแปลงหมายเลขทะเบียนที่ จบ.๑๘ ตำบลสีพญา อำเภอท่าใหม่ จังหวัดจันทบุรี เนื้อที่ ๑๐-๑-๒๓ ไร่ เพื่อให้ส่วนราชการ กองทัพบกได้ขอใช้ประโยชน์ในพื้นที่แปลงดังกล่าวต่อไป

จึงเรียนมาเพื่อโปรดพิจารณาแจ้ง กลุ่มบริหารสินทรัพย์ ดำเนินการต่อไป



(นายปรีชา โหนแหยม)

ผู้อำนวยการสถานีพัฒนาที่ดินจันทบุรี

สำเนาถูกต้อง

ณิชารีย์/พ/ท



กัญญา

เลขรับ	พคทพ/๓๑
วันที่	๑๑.๑.๑๖
เวลา	๑๑.๐๐
สถานที่	สถานีพัฒนาที่ดินจันทบุรี

บันทึกข้อความ

ส่วนราชการ กองคลัง กลุ่มบริหารสินทรัพย์ โทร. ๑๒๖๐

ที่ กษ ๐๘๐๓.๐๘/๑๓๑๖

วันที่ ๑๒ ตุลาคม ๒๕๖๑

เรื่อง การขอใช้ที่ราชพัสดุแปลงหมายเลขทะเบียนที่ จบ.๑๘ จังหวัดจันทบุรี

เรียน ผู้อำนวยการกองคลัง

ตามบันทึกสถานีพัฒนาที่ดินจันทบุรี ที่ กษ ๐๘๐๓.๑๑/๔๓๘ ลงวันที่ ๑๘ กรกฎาคม ๒๕๖๑ เรื่อง ขอรบข้อมูลที่ดินราชพัสดุแปลงหมายเลขทะเบียนที่ จบ.๑๘ จังหวัดจันทบุรี โดยแจ้งว่า สำนักงานธนารักษ์พื้นที่จันทบุรี ขอรบข้อมูลที่ดินราชพัสดุแปลงหมายเลขทะเบียนที่ จบ.๑๘ ตำบลสีพยา อำเภอท่าใหม่ จังหวัดจันทบุรี ใช้ประโยชน์เป็นที่ตั้งศูนย์พัฒนาที่ดินชายทะเล กรมพัฒนาที่ดิน เนื้อที่ ๑๐-๑-๒๓ ไร่ โดยส่วนราชการกองทัพบกได้ประสานขอใช้ประโยชน์ในพื้นที่ราชพัสดุที่ว่าง ไม่มีการใช้ประโยชน์ เพื่อใช้ติดตั้งเสาวิทยุใช้ในราชการกองทัพบก และขอรบว่ากรมพัฒนาที่ดินยังคงต้องการใช้ประโยชน์ในที่ดินราชพัสดุแปลงดังกล่าวหรือไม่ (ตามเอกสารแนบ ๑) และตามบันทึกสำนักเทคโนโลยีการสำรวจและทำแผนที่ ที่ กษ ๐๘๐๖/๓๕๒๘ ลงวันที่ ๑๑ กันยายน ๒๕๖๑ เรื่อง การขอใช้ที่ดินราชพัสดุแปลงหมายเลขทะเบียนที่ จบ.๑๘ จังหวัดจันทบุรี โดยกรรมการและเลขานุการแก้ไขปัญหาและบริหารจัดการพื้นที่ที่กรมพัฒนาที่ดินขออนุญาตใช้ประโยชน์จากหน่วยงานภาครัฐ ได้นำเรียนกรมฯ เพื่อพิจารณาตัดสินใจในการใช้ประโยชน์ของพื้นที่ดังกล่าว ซึ่งประธานกรรมการ (รพ.ป.ก.) สั่งการให้กองคลัง พิจารณาเสนอกรมฯ (ตามเอกสารแนบ ๒) นั้น

กลุ่มบริหารสินทรัพย์ กองคลัง พิจารณาแล้ว พื้นที่ที่ราชพัสดุแปลงหมายเลขทะเบียนที่ จบ.๑๘ ตำบลสีพยา อำเภอท่าใหม่ จังหวัดจันทบุรี เนื้อที่ ๑๐-๑-๒๓ ไร่ ใช้ประโยชน์เป็นที่ตั้งศูนย์พัฒนาที่ดินชายทะเล กรมพัฒนาที่ดิน ซึ่งอยู่ในความครอบครองดูแลของสถานีพัฒนาที่ดินจันทบุรี ดังนั้น จึงเห็นควรให้สถานีพัฒนาที่ดินจันทบุรี สำนักงานพัฒนาที่ดินเขต ๒ พิจารณาว่าจะส่งคืนที่ราชพัสดุแปลงดังกล่าวหรือไม่ หรือหากมีความจำเป็นที่จะต้องใช้ประโยชน์ในที่ดินราชพัสดุแปลงดังกล่าว ให้ทำบันทึกเหตุผลความจำเป็นส่งกลับมายัง กลุ่มบริหารสินทรัพย์ กองคลัง เพื่อจะได้นำเสนอกรมฯ พิจารณาต่อไป

จึงเรียนมาเพื่อโปรดพิจารณาแจ้งให้ สถานีพัฒนาที่ดินจันทบุรี ดำเนินการต่อไป

(นายพิทักษ์ ใจอารีย์)

นักวิชาการเงินและบัญชีปฏิบัติการ

(นางสาวดารณี สุภาพถ้อย)

ผู้อำนวยการกลุ่มบริหารสินทรัพย์

ที่ กษ ๐๘๐๓.๐๘/ ๑๕๕๐

เรียน ผอ.ส.พ.ด.จ.ก.น.ร.

เพื่อโปรดดำเนินการต่อไป

(นางกัญญาภัค ทองจันทร์)

ผู้อำนวยการกองคลัง
๑๗ ต.ค. ๒๕๖๑

เรียน ผู้อำนวยการสถานีพัฒนาที่ดินจันทบุรี ๑๒ ตุลาคม ๒๕๖๑

- ส่งไปกระทรวง
- ส่งไปรพ.พ.ก.
- ส่งกรมวางแผนและดำเนินการ
- ส่งสำนักงานจัดการทรัพย์สินและดำเนินการ
- ส่งแผนงานตรวจสอบและดำเนินการ

รพ.พ.
-เรียนกรมที่ดิน ๑๒/๑๐/๖๑
โดยในนี้ของรังสี

๑๒.๑๐.๖๑
๑๒.๑๐.๖๑



กลุ่มบริหารสินทรัพย์ กองคลัง
 เลขที่ ๑๕๕๕
 วันที่ ๑๕ ก.ย. ๒๕๖๑
 เวลา ๐๙.๕๙ น.

กรมพัฒนาที่ดิน
 เลขที่ ๑๖๓๐๖
 วันที่ ๑๓ ก.ย. ๒๕๖๑
 เวลา ๐๙.๕๑ น.

กรมพัฒนาที่ดิน
 เลขที่ ๑๓๑๖๒
 วันที่ ๑๖ ก.ย. ๒๕๖๑
 เวลา ๑๗.๑๓ น.

บันทึกข้อความ

ส่วนราชการ สำนักเทคโนโลยีการสำรวจและทำแผนที่ (สสผ.) โทร. ๒๑๖๙
 ที่ กษ ๐๘๐๖/๓๕๒๖๗ วันที่ ๑๑ กันยายน ๒๕๖๑

กรมพัฒนาที่ดิน
 เลขที่ ๕๒๖๗๐
 วันที่ ๑๐ ก.ย. ๒๕๖๑
 เวลา ๑๐.๔๑

เรื่อง การขอให้ที่ดินราชพัสดุแปลงหมายเลขทะเบียนที่ จบ. ๑๘ จังหวัดจันทบุรี

เรียน ประธานคณะกรรมการแก้ไขปัญหาและบริหารจัดการพื้นที่ที่กรมพัฒนาที่ดินขออนุญาตใช้ประโยชน์จาก
 หน่วยงานภาครัฐ (รพ.ปก.)

ตามบันทึก สถานีพัฒนาที่ดินจันทบุรี สพข.๒ ที่ กษ ๐๘๐๙.๑๑/๔๓๘ ลงวันที่ ๑๘ กรกฎาคม ๒๕๖๑
 เรื่อง ขอรบข้อมูลที่ดินราชพัสดุแปลงหมายเลขทะเบียนที่ จบ. ๑๘ จันทบุรี แจ้งว่า สำนักงานธนารักษ์พื้นที่
 จันทบุรีขอทราบข้อมูลที่ดินที่ราชพัสดุแปลงหมายเลขทะเบียนที่ จบ. ๑๘ ในพื้นที่ตำบลสี่พญา อำเภอท่าใหม่
 จังหวัดจันทบุรี ใช้ประโยชน์เป็นที่ตั้งศูนย์พัฒนาที่ดินชายทะเล เนื้อที่ประมาณ ๑๐-๑-๒๓ ไร่ และขอทราบว่า
 กรมพัฒนาที่ดินยังคงยืนยันและใช้ประโยชน์ที่ดินแปลงดังกล่าวต่อไปหรือไม่ อย่างไร เนื่องจากส่วนราชการของ
 กองทัพบกได้ประสานขอใช้ประโยชน์ในพื้นที่ราชพัสดุที่ว่าง ไม่มีการใช้ประโยชน์ เพื่อใช้ติดตั้งเสาวิทยุใช้ในราชการ
 ของกองทัพบก และได้แนบสำเนารายการ ส่ง-รับ ที่ราชพัสดุขึ้นทะเบียน (ทบ.๙) และสำเนาทะเบียนที่ราชพัสดุ
 (แบบ ทร.๑๐) และตามบันทึก สำนักงานพัฒนาที่ดินเขต ๒ ที่ กษ ๐๘๐๙/๑๐๖๓ ลงวันที่ ๑๔ สิงหาคม ๒๕๖๑
 เรื่อง เตรียมความพร้อมข้อมูลที่ดินที่ราชพัสดุแปลงหมายเลขทะเบียนที่ จบ. ๑๘ จันทบุรี ได้เข้าตรวจสอบพื้นที่
 พบว่า ที่ดินแปลงนี้ นายสนธิ ศิลลัตย์ อดีตกำนันตำบลสี่พญา ได้มอบที่ดินแปลงนี้ส่วนหนึ่งประมาณ ๑๐ ไร่ ให้กับ
 กรมธนารักษ์เพื่อเป็นสมบัติของชาติ โดยมีวัตถุประสงค์ตั้งเป็นศูนย์ประมงในการเลี้ยงกุ้งกุลาดำ แต่ไม่ได้ระบุชัดเจน
 ว่าจะให้หน่วยงานใดเข้าดูแลพื้นที่ ซึ่งปัจจุบันคุณปาริชาติ ศิลลัตย์ ลูกสาวคุณสนธิ ได้ใช้ประโยชน์ที่ดินแปลงนี้
 ก่อสร้างบ้านพักและเลี้ยงกุ้งกุลาดำ ซึ่งหากหน่วยงานรัฐจะใช้ประโยชน์ที่ดินก็ยินดีคืนพื้นที่ให้ ตามความทราบแล้ว นั้น

ในการนี้ ดิฉันในฐานะกรรมการและเลขานุการของคณะกรรมการแก้ไขปัญหาฯ ขอเสนอ ดังนี้

- นำเรียนกรมฯ เพื่อตัดสินใจในการใช้ประโยชน์พื้นที่ที่ดินราชพัสดุแปลงหมายเลขทะเบียน
 จบ. ๑๘ จันทบุรี ว่ายังคงมีความประสงค์อยู่หรือไม่
 - มอบหมายกองคลังดำเนินการในส่วนที่เกี่ยวข้องต่อไป
- จึงเรียนมาเพื่อโปรดพิจารณา

(นางสาวนฤมล ชมแสง)
 กรรมการและเลขานุการ

เสนอ กค.

— ๒๐๖ กค. พี่จนท. รพ. กค. —
 กลุ่มบริหารสินทรัพย์
 ๑๕ ก.ย. ๖๑

(นางสาวนฤมล ชมแสง)
 ผู้อำนวยการกองคลัง
 ๑๓ ก.ย. ๒๕๖๑

(นางสาวปราโมทย์ สาใจ)
 รองอธิบดีด้านปฏิบัติการ

(นางสาวดารณี สุภาพถ้อย)
 ผู้อำนวยการกลุ่มบริหารสินทรัพย์
 ๑๕ ก.ย. ๒๕๖๑

(นายสุจินต์ นิตประดับแก้ว)
 เสนอภาคการกรม
 ๑๓ ก.ย. ๒๕๖๑

ที่ ๑๓๗ ๑๓ ก.ย. ๖๑

(สำเนา)

คำสั่งกรมพัฒนาที่ดิน

ที่ ๑๑๓๙/๒๕๕๙

เรื่อง แต่งตั้งคณะกรรมการแก้ไขปัญหาและบริหารจัดการพื้นที่ที่กรมพัฒนาที่ดินขออนุญาตใช้ประโยชน์
จากหน่วยงานภาครัฐ

ตามคำสั่งกรมพัฒนาที่ดิน ที่ ๘๙๐/๒๕๕๙ ลงวันที่ ๗ ตุลาคม ๒๕๕๙ เรื่อง แต่งตั้ง
คณะกรรมการแก้ไขปัญหาและบริหารจัดการพื้นที่ที่กรมพัฒนาที่ดินขออนุญาตใช้ประโยชน์จากหน่วยงาน
ภาครัฐ นั้น

เพื่อให้การบริหารจัดการพื้นที่ที่กรมพัฒนาที่ดินขออนุญาตใช้ประโยชน์จากหน่วยงานภาครัฐ
และที่ดินที่กรมพัฒนาที่ดิน ถือครอง ครอบครอง และใช้ประโยชน์ เป็นไปอย่างมีประสิทธิภาพ มีการรวบรวม
และจัดเก็บเอกสาร หลักฐาน สัญญา เงื่อนไข ข้อตกลง แผนที่แสดงขอบเขตพื้นที่ไว้อย่างสมบูรณ์ ครบถ้วน
ถูกต้อง เป็นไปตามข้อเท็จจริง จึงให้ยกเลิกคำสั่งดังกล่าวข้างต้น และแต่งตั้งคณะกรรมการแก้ไขปัญหาและ
บริหารจัดการพื้นที่ที่กรมพัฒนาที่ดินขออนุญาตใช้ประโยชน์จากหน่วยงานภาครัฐ ขึ้นใหม่ โดยให้มี
องค์ประกอบและอำนาจหน้าที่ ดังนี้

๑. องค์ประกอบ

- | | |
|--|--------------------------------|
| ๑.๑ นายโสภณ ชมชาญ | ที่ปรึกษา |
| ๑.๒ รองอธิบดีกรมพัฒนาที่ดินด้านปฏิบัติการ | ประธานกรรมการ |
| ๑.๓ เลขานุการกรม | กรรมการ |
| ๑.๔ ผู้อำนวยการกองคลัง | กรรมการ |
| ๑.๕ ผู้อำนวยการกองนโยบายและแผนการใช้ที่ดิน | กรรมการ |
| ๑.๖ ผู้อำนวยการกองสำรวจดินและวิจัยทรัพยากรดิน | กรรมการ |
| ๑.๗ ผู้อำนวยการสำนักงานพัฒนาที่ดินเขต ๑ - ๑๒ | กรรมการ |
| ๑.๘ ผู้อำนวยการกลุ่มนิติการ สำนักงานเลขานุการกรม | กรรมการ |
| ๑.๙ ผู้อำนวยการสำนักเทคโนโลยีการสำรวจและทำแผนที่ | กรรมการและ
เลขานุการ |
| ๑.๑๐ ผู้อำนวยการกลุ่มจำแนกประเภทที่ดิน
สำนักเทคโนโลยีการสำรวจและทำแผนที่ | กรรมการและผู้ช่วย
เลขานุการ |
| ๑.๑๑ ผู้อำนวยการกลุ่มงานเลขานุการคณะกรรมการพัฒนาที่ดิน
สำนักงานเลขานุการกรม | กรรมการและผู้ช่วย
เลขานุการ |

/ ๒. อำนาจหน้าที่...



สำนัก รทพว.
เลขที่รับ ๑๔๕๕
ร.ด. ๒๕ กค ๒๕๖๑
เวลา ๑๐.๓๐ ๑๖

ที่
ทง๒๕
๒๗ ก.ค. ๕๑
๑๑.๓๐ น.

บันทึกข้อความ

ส่วนราชการ สถานีพัฒนาที่ดินจันทบุรี สำนักงานพัฒนาที่ดินเขต ๒ โทร. ๐๓๙-๔๓๓๗๑๓, Fax. ๔๓๓๗๑๔

ที่ กษ ๐๘๐๙.๑๑/๔๓๘

วันที่ ๑๘ กรกฎาคม ๒๕๖๑

เรื่อง ขอรบข้อมูลที่ดินราชพัสดุแปลงหมายเลขทะเบียนที่ จบ.๑๘ จังหวัดจันทบุรี

สำนักเทคโนโลยีการสำรวจ
และตำแหน่งที่
เลขที่รับ ๑๕๐๒
วันที่ ๑๘ ก.ค. ๕๑
เวลา ๑๑.๓๐ น.

เรียน ผู้อำนวยการสำนักงานพัฒนาที่ดินเขต ๒

ตามหนังสือ สำนักงานธนารักษ์พื้นที่จันทบุรี ที่ กค ๐๓๑๑.๐๖/๑๓๘๑ ลงวันที่ ๒๙ มิถุนายน ๒๕๖๑ เรื่อง ขอรบข้อมูลที่ดินราชพัสดุแปลงหมายเลขทะเบียน ที่ จบ.๑๘ ในพื้นที่ตำบลสีพยา อำเภอท่าใหม่ จังหวัดจันทบุรี ใช้ประโยชน์เป็นที่ตั้งศูนย์พัฒนาที่ดินชายทะเล เนื้อที่ประมาณ ๑๐ - ๑ - ๒๓ ไร่ ด้วย ส่วนราชการของกองทัพบกได้ประสานขอใช้ประโยชน์ในพื้นที่ราชพัสดุที่ว่าง ไม่มีการใช้ประโยชน์ เพื่อใช้ติดตั้งเสาวิทยุใช้ในราชการของกองทัพบก

ในการนี้ สถานีพัฒนาที่ดินจันทบุรี จึงใคร่ขอให้ยืนยันข้อมูลที่ดินราชพัสดุแปลงดังกล่าวข้างต้นว่าในปัจจุบันยังใช้ประโยชน์ในที่ดินแปลงดังกล่าว หรือยังต้องการที่จะใช้ประโยชน์ในพื้นที่แปลงดังกล่าวต่อไปหรือไม่ อย่างไร เพื่อจะได้รายงานการใช้ประโยชน์ในที่ดินราชพัสดุต่อไป ทั้งนี้ สถานีฯ ได้แนบสำเนารายการ ส่งรับ ที่ราชพัสดุขึ้นทะเบียน (ทบ.๙) และสำเนาทะเบียนที่ราชพัสดุ (แบบทร.๐๑) มาพร้อมบันทึกนี้

จึงเรียนมาเพื่อโปรดทราบและพิจารณาดำเนินการต่อไป

สถานีพัฒนาที่ดิน
เลขที่ ๑๑๐๖๓
ร.ด. ๒๕ ก.ค. ๕๑
เวลา ๑๐.๓๐ น.

(นายปรีชา โทนแหยม)

ผู้อำนวยการสถานีพัฒนาที่ดินจันทบุรี

ที่ กษ ๐๘๐๙/๑๘๗

เรียน รองอธิบดีกรมวิชาการ
เพื่อโปรดพิจารณา

• มอบหมาย ส.ส.ผ.

พิจารณากำเนินการในส่วนที่เกี่ยวข้องต่อไป

ผู้อำนวยการสำนักงานพัฒนาที่ดินเขต ๒

(นายเข้มแข็ง ยุติธรรมดำรง)
รองอธิบดี ปฏิบัติราชการแทน
อธิบดีกรมพัฒนาที่ดิน
๒๕ ก.ค. ๒๕๖๑



บันทึกข้อความ

กรมพัฒนาที่ดิน
เลขที่ ๑๗๑๒
วันที่ ๑๖ ส.ค. ๒๕๖๑
เวลา ๑๓.๕๖ น.

ส่วนราชการ ฝ่ายบริหารทั่วไป สำนักงานพัฒนาที่ดินเขต ๒ โทร.๐๓๘-๓๕๑๔๐๙
 ที่ กษ.๐๘๐๙/๑๐๒๓ วันที่ ๑๗ สิงหาคม ๒๕๖๑
 เรื่อง เตรียมความพร้อมข้อมูลที่ดินที่ราชพัสดุแปลงหมายเลขทะเบียนที่ จบ.๑๘ จันทบุรี

สำนัก รพท.ก
เลขที่รับ ๑๖๕๕
วันที่ ๑๖ ส.ค. ๒๕๖๑
เวลา ๑๕.๕๖ น.

เรียน รองอธิบดีด้านวิชาการ

ตามหนังสือหนังสือสำนักงานธนารักษ์พื้นที่จันทบุรี ที่ กค ๐๓๑๑.๐๖/๑๓๘๑ วันที่ ๒๘ มิถุนายน ๒๕๖๑ ขอทราบข้อมูลที่ดินที่ราชพัสดุแปลงหมายเลขทะเบียนที่ จบ.๑๘ จันทบุรี ในพื้นที่ตำบลสีพยา อำเภอกำแพงแสน จังหวัดจันทบุรี ใช้ประโยชน์เป็นที่ตั้งศูนย์พัฒนาที่ดินชายทะเล เนื้อที่ประมาณ ๑๐-๑-๒๓ ไร่ ด้วยส่วนราชการของกองทัพบกได้ประสานขอใช้ประโยชน์ในพื้นที่ราชพัสดุที่ว่าง ไม่มีการใช้ประโยชน์ เพื่อใช้ติดตั้งเสาวีทยุใช้ในราชการของกองทัพบก นั้น

สำนักงานพัฒนาที่ดินเขต ๒ ได้ประสานให้กลุ่มสำรวจและทำแผนที่ พร้อมเจ้าหน้าที่สถานีพัฒนาที่ดินจันทบุรี ลงพื้นที่เพื่อเตรียมความพร้อมตรวจสอบข้อมูลที่ดินที่ราชพัสดุแปลงหมายเลขทะเบียนที่ จบ.๑๘ ตำบลสีพยา อำเภอกำแพงแสน จังหวัดจันทบุรี เมื่อวันที่ ๘ สิงหาคม ๒๕๖๑ พบว่ามีผู้ดูแลพื้นที่อยู่ คือ คุณปาริชาติ ศีลสัตย์ เป็นบุตรสาวของคุณสนธิ ศีลสัตย์ อดีตกำนันตำบลสีพยา ซึ่งได้มอบที่ดินแปลงนี้ส่วนหนึ่งประมาณ ๑๐ ไร่ ให้กับกรมธนารักษ์เพื่อเป็นสมบัติชาติ ซึ่งปัจจุบันคุณปาริชาติ ศีลสัตย์ ได้ใช้ประโยชน์ที่ดินแปลงนี้ก่อสร้างบ้านพักและเลี้ยงกุ้งกุลาดำ ซึ่งหากหน่วยงานรัฐจะใช้ประโยชน์ที่ดินก็ยินดีคืนพื้นที่ให้ตามรายละเอียดที่แนบมาพร้อมนี้

จึงเรียนมาเพื่อโปรดพิจารณา

(นายก่อเกียรติ จันทร์พingss)
 ผู้อำนวยการสำนักงานพัฒนาที่ดินเขต ๒

สำนักเทคโนโลยีการสำรวจ
และทำแผนที่
เลขที่รับ ๑๗๓๑
วันที่ ๑๖ ส.ค. ๒๕๖๑
เวลา ๑๕.๓๖ น.

- มอบหมาย ส.ส.ผ.
 ทำเนียบการต่อไป

เสนอ ส.ส.ผ.

นายพิรภัฏ (คุณภาพ)
 ผู้อำนวยการกลุ่มสาขาบรรณ
 ๑ ๖ ส.ค. ๒๕๖๑

(นายเข้มแข็ง ยุติธรรมดำรง)
 รองอธิบดี ปฏิบัติราชการแทน
 อธิบดีกรมพัฒนาที่ดิน

๑ ๖ ส.ค. ๒๕๖๑



บันทึกข้อความ

ที่ กษ ๐๘๐๙.๐๘/๑๓๐
วันที่ ๙ สิงหาคม ๒๕๖๑

ส่วนราชการ กลุ่มสำรวจและทำแผนที่ สำนักงานพัฒนาที่ดินเขต ๒ โทร. ๐-๓๕๘๓๕-๑๔๐๙

ที่ กษ ๐๘๐๙.๐๘/๑๓๐, วันที่ ๙ สิงหาคม ๒๕๖๑

เรื่อง การเตรียมความพร้อมข้อมูลที่ดินที่ราชพัสดุแปลงหมายเลขทะเบียนที่ จบ.๑๘ จันทบุรี

เรียน ผู้อำนวยการสำนักงานพัฒนาที่ดินเขต ๒

ตามบันทึกข้อความ ที่ กษ ๐๘๐๙/๙๙๔ ได้มอบหมายให้กลุ่มสำรวจและทำแผนที่ และเจ้าหน้าที่ของสถานพัฒนาที่ดินจันทบุรี เข้าตรวจสอบเตรียมความพร้อมในการตรวจสอบพื้นที่ดินราชพัสดุแปลงหมายเลขทะเบียน จบ.๑๘ จันทบุรี นั้น

บัดนี้ กลุ่มสำรวจและทำแผนที่ พร้อมกับเจ้าหน้าที่สถานพัฒนาที่ดินจันทบุรี คือ นายจรงค์ คำบุปผา และ นางณิชารีย์ ปรีชา ได้เข้าตรวจสอบพื้นที่ดินเมื่อวันที่ ๘ สิงหาคม ๒๕๖๑ พบว่ามีผู้ดูแลพื้นที่อยู่ คือ คุณปาริชาติ ศีลสัตย์ ซึ่งเป็นบุตรสาวของคุณสนธิ ศีลสัตย์ อดีตกำนันตำบลสีพยา ซึ่งได้มอบที่ดินแปลงนี้ส่วนหนึ่งประมาณ ๑๐ ไร่ ให้กับกรมธนารักษ์เพื่อเป็นสมบัติของชาติ โดยมีวัตถุประสงค์ตั้งเป็นศูนย์ประมงในการเลี้ยงกุ้ง แต่คุณสนธิ ศีลสัตย์ ไม่ได้ระบุชัดเจนว่าจะให้หน่วยงานใดเข้ามาดูแลพื้นที่ที่มอบให้ในส่วนนี้ ซึ่งจากการเข้าไปตรวจสอบในพื้นที่ดังกล่าว พบว่า คุณปาริชาติ ศีลสัตย์ ได้ทราบจากบิดาแล้วว่าส่วนนี้บิดาได้มอบให้เป็นสมบัติของชาติตามเอกสาร จบ.๑๘ แต่ปัจจุบันนี้คุณปาริชาติ ศีลสัตย์ ได้ใช้ประโยชน์ในพื้นที่อยู่โดยการเลี้ยงกุ้งกุลาดำ และได้ความว่าเมื่อก่อนได้ทำสัญญาเช่ากับธนารักษ์จังหวัด แต่ตอนต่อมาธนารักษ์จังหวัดขอขึ้นราคาค่าเช่าจึงไม่ได้ทำสัญญาเช่าต่อ ซึ่งในการนี้ทางคุณปาริชาติ ศีลสัตย์ กล่าวว่าถ้าหน่วยงานของรัฐจะมาใช้พื้นที่ตรงนี้ คุณปาริชาติ ศีลสัตย์ จะยินดีคืนพื้นที่ให้ และไม่ขัดข้องประการใด เพราะได้ทราบมาตลอดว่าพื้นที่ตรงนี้ได้ยกให้แก่กรมธนารักษ์เรียบร้อยแล้ว ซึ่งทางคุณปาริชาติ ศีลสัตย์ ได้มีการก่อสร้างบ้านพักอยู่ในพื้นที่ด้วย และก่อนหน้านั้นได้มีเจ้าหน้าที่หน่วยงานทหารได้เข้ามาขอตรวจสอบพื้นที่ครั้งหนึ่งแล้วปรากฏว่าพื้นที่ทั้งหมดของคุณปาริชาติ ศีลสัตย์ มีจำนวน ๑๐๐ กว่าไร่ ซึ่งดำเนินการเลี้ยงกุ้งกุลาดำอยู่ และด้านหน้าทางเข้าพื้นที่เป็นของบริษัทเอกชน ได้แนบแผนที่ภูมิประเทศ ๑ : ๕๐,๐๐๐ , แผนที่การถือครองที่ดิน และรูปภาพสถานที่ความเป็นจริงของพื้นที่ราชพัสดุทะเบียน จบ.๑๘ จันทบุรี มาพร้อมนี้

จึงเรียนมาเพื่อโปรดพิจารณาดำเนินการต่อไป

(นายสุรินทร์ ช่างคำ)

ผู้อำนวยการกลุ่มสำรวจและทำแผนที่

กษ ๐๘๐๙.๐๘/๑๓๐

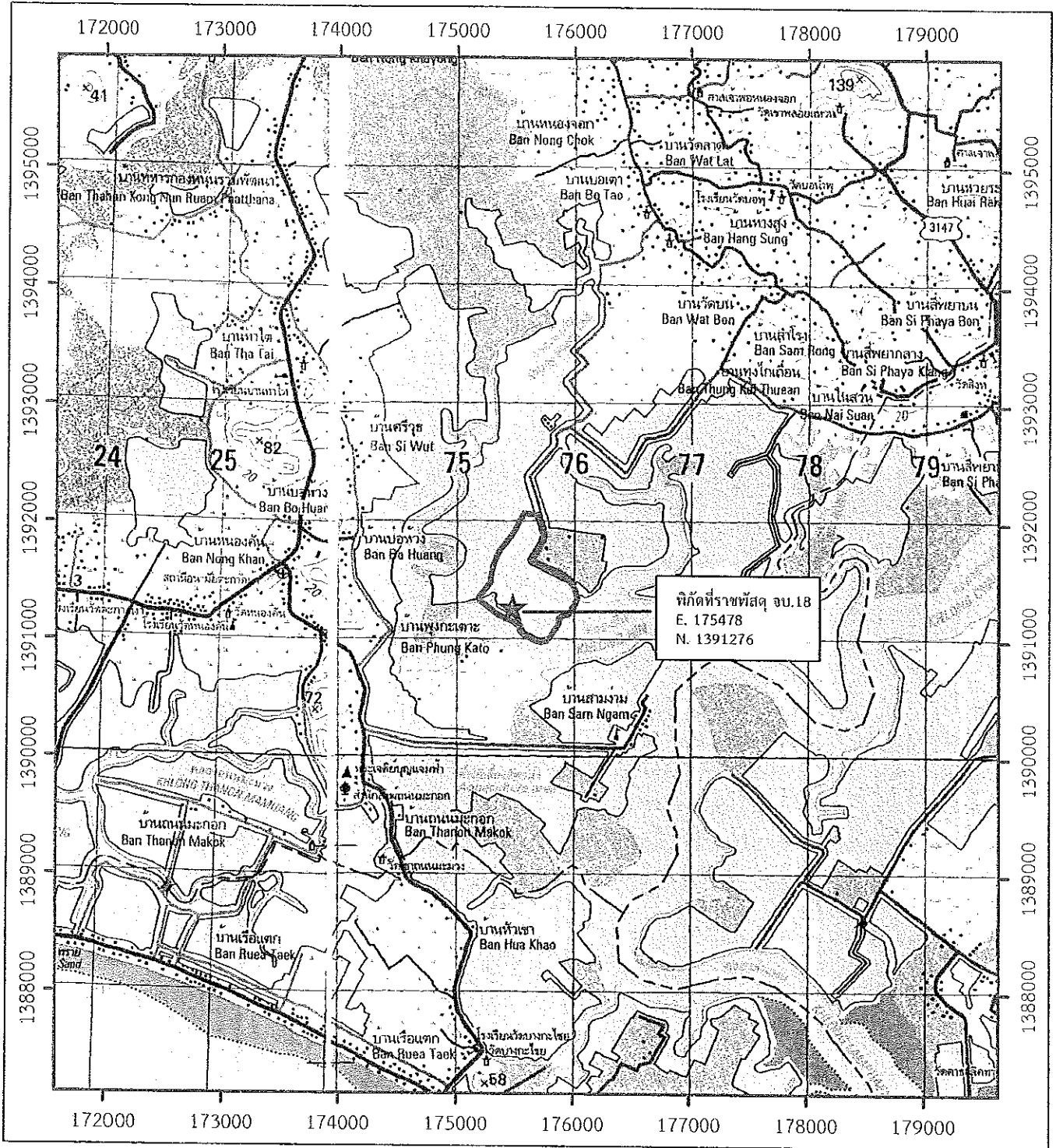
เพื่อไปดำเนินการ กลุ่มสำรวจ และทำแผนที่
กรมพัฒนาที่ดิน
ที่ จบ.๑๘ จันทบุรี

๑๐ สิงหาคม ๒๕๖๑

แผนที่ภูมิประเทศ พื้นที่ที่ราชพัสดุแปลงหมายเลขทะเบียน จบ.18 จังหวัดจันทบุรี



มาตราส่วน 1:50,000



สัญลักษณ์



พื้นที่ที่ราชพัสดุ จบ.18



เจ้าของพื้นที่




สำรวจโดย : กลุ่มสำรวจและทำแผนที่ สำนักงานพัฒนาที่ดินเขต 2
กรมพัฒนาที่ดิน กระทรวงเกษตรและสหกรณ์

แผนที่การถือครองที่ดิน ที่ราชพัสดุแปลงหมายเลขทะเบียน จบ.18 จังหวัดจันทบุรี





มาตราส่วน 1:5,000




สำรวจโดย : กลุ่มสำรวจและทำแผนที่ สำนักงานพัฒนาที่ดินเขต 2
กรมพัฒนาที่ดิน กระทรวงเกษตรและสหกรณ์

ภาพถ่ายสถานที่ ที่ราชพัสดุ จบ.18 จันทบุรี



ภาพถ่ายสถานที่ ที่ราชพัสดุ จบ.18 จันทบุรี



ภาพถ่ายสถานที่ ที่ราชพัสดุ จบ.18 จันทบุรี



ภาพถ่ายสถานที่ ที่ราชพัสดุ จบ.18 จันทบุรี

