

ใบรับคำขออนุญาตเข้าทำประโยชน์ในเขตป่า ตามมาตรา ๕๔
แห่งพระราชบัญญัติป่าไม้ พุทธศักราช ๒๕๔๔

เลขที่รับ 214
วันที่รับ 18 ส.ค. 25๖3

ชื่อผู้ขอ นางสาวรัตติยา โตจีน เลขประจำตัวประชาชน 3 1899 00093 48 2

ใบรับคำขอนี้ ออกไว้เพื่อเป็นหลักฐานว่า กรมป่าไม้ได้รับคำขอไว้เรียบร้อยแล้ว และจะ
ดำเนินการพิจารณาต่อไป เมื่อได้รับหลักฐานครบถ้วน โดยท่านได้ยื่นหลักฐานไว้ ดังนี้

๑. ใบคำขออนุญาต (สภานิติบัญญัติดินชัยนาท)
๒. ใบคำขอต่ออายุใบอนุญาต
๓. ใบคำขอโอน/รับโอนใบอนุญาต
๔. ใบคำขอรับใบแทนใบอนุญาต
๕. สำเนาบัตรประจำตัวประชาชนหรือสำเนาบัตรประจำตัวตามกฎหมายกำหนด
๖. สำเนาทะเบียนบ้าน
๗. กรณีเป็นนิติบุคคลให้ยื่นเอกสารที่เกี่ยวข้องในการจดทะเบียนนิติบุคคล
๘. แผนที่สังเขป และแผนที่ระวาง มาตราส่วน ๑ : ๕๐,๐๐๐ แสดงจุดที่ตั้งบริเวณที่ขอ
อนุญาต
๙. รายละเอียดโครงการที่ขออนุญาต พร้อมแบบแปลน หรือแผนผังโครงการ หรือกิจกรรมที่
ขออนุญาต และอื่นๆ (ถ้ามี/นำส่งภายหลัง)
๑๐. บันทึกยินยอมแก้ไขปัญหากับราษฎร (ถ้ามี/นำส่งภายหลัง)
๑๑. หนังสือมอบอำนาจ (ถ้ามี) โดยติดอากรแสตมป์ให้ถูกต้องตามกฎหมาย
๑๒. หลักฐานที่แสดงผลการพิจารณาให้ความเห็นจากสภาองค์กรปกครองส่วนท้องถิ่นที่
บ้านตั้งอยู่ (ถ้ามี/นำส่งภายหลัง)
๑๓. เอกสารอื่นๆ (ถ้ามี)

เจ้าหน้าที่ได้ตรวจสอบหลักฐานแล้ว ปรากฏว่า

- เอกสารหลักฐานครบถ้วนถูกต้อง จำนวน แผ่น
- เอกสารหลักฐานไม่ครบถ้วน ตามข้อ ๗-12

ให้ผู้ขออนุญาตส่งเอกสารหลักฐานเพิ่มเติม ภายในวันที่ เวลาทำการ
หากผู้ขออนุญาตไม่ส่งเอกสารหลักฐานภายในวันเวลาที่กำหนดดังกล่าว ถือว่าคำขออนุญาตเป็นอันยกเลิก
ทั้งนี้ ได้แจ้งและมอบใบรับคำขอ ให้ผู้ขออนุญาตทราบ เพื่อดำเนินการในส่วนที่เกี่ยวข้องต่อไป

สำเนาถูกต้อง



(นางสาวรัตติยา โตจีน)
ผู้อำนวยการสถานีพัฒนาที่ดินชัยนาท

ลงชื่อ..... ผู้ขออนุญาต
ลงชื่อ..... เจ้าหน้าที่ผู้รับคำขอ
ส่วนนี้จัดการทรัพยากรป่าไม้ที่ ๕ (จันทบุรี) หน่วยงานผู้รับคำขอ

เลขรับที่.....
วันที่.....
ลงชื่อ.....ผู้รับคำขอ

คำขออนุญาตเข้าทำประโยชน์ในเขตป่า ตามมาตรา ๕๔
 แห่งพระราชบัญญัติป่าไม้ พุทธศักราช ๒๕๕๔

เขียนที่..... สภานิติพัฒนาที่ดินชัยนาท
 วันที่ ๑๖ เดือน ธันวาคม พ.ศ. ๒๕๖๓

๑. ข้าพเจ้า..... กรมพัฒนาที่ดิน

(ก) เป็นบุคคลธรรมดา สัญชาติ..... อายุ..... ปี
 บัตรประจำตัวประชาชนเลขที่ ออกให้ ณ.....
 อยู่บ้านเลขที่..... ตรอก/ซอย..... ถนน..... หมู่ที่.....
 ตำบล/แขวง..... อำเภอ/เขต..... จังหวัด..... โทรศัพท์.....

(ข) เป็นนิติบุคคล ประเภท..... จดทะเบียนเมื่อ.....
 ณ..... เลขทะเบียนที่..... มีสำนักงานตั้งอยู่เลขที่..... ๒๐๐๓/๖๓ ถ. พหลโยธิน
 อำเภอ/เขต..... จังหวัด..... โทรศัพท์..... ๐๒-๕๑๒๒๒๓๓ (แขวงลาดยาว)
 โดยมีอำนาจลงชื่อแทนนิติบุคคลผู้ขออนุญาต ชื่อ นายนางนางสาว..... รัตติยา
 ชื่อสกุล..... ไทจีน สัญชาติ..... ไทย อายุ..... ๕๑ ปี บัตรประจำตัวประชาชนเลขที่
 ออกให้ ณ..... อ.เมืองชัยนาท อยู่บ้านเลขที่..... ๒๓๗
 ตรอก/ซอย..... ถนน..... หมู่ที่..... ตำบล/แขวง..... ช้างคด้อย
 อำเภอ/เขต..... เมืองชัยนาทจังหวัด..... ชัยนาท โทรศัพท์..... ๐๘๑-๘๘๘๘๕๕๕/๐๕๖๕๖๖๖๖๖

๒. มีความประสงค์จะขออนุญาตเข้าทำประโยชน์ เพื่อ..... เป็นที่สร้าง สภานิติพัฒนา
 ที่ดินชัยนาท

มีกำหนดระยะเวลา..... ๓๐..... ปี
 ภายในเขตป่า..... ตามพระราชบัญญัติป่าไม้ พุทธศักราช ๒๕๕๔ ("องคสาวรึก")
 ตำบล/แขวง..... แขวงชะโงก อำเภอ/เขต..... แขวงชะโงก จังหวัด..... ชัยนาท
 เนื้อที่..... ๑๑๙ ไร่..... ๒ งาน..... ๓๐ ตารางวา
 ต่ออธิบดีกรมป่าไม้ โดยมีอาณาเขตดังนี้

สำเนาถูกต้อง



(นางสาวรัตติยา ไทจีน)

ผู้อำนวยการสถานีพัฒนาที่ดินชัยนาท

ด้านทิศเหนือ	จด ท่อนดอชเลข ๓๒๑ วัดได้	๒๑๐	เมตร
ด้านทิศตะวันออก	จด ที่ดินราชการนปรมิย วัดได้	๕๕๐	เมตร
ด้านทิศใต้	จด คูน้ำรางสวนปศุสัตว์ วัดได้	๑๘๐	เมตร
ด้านทิศตะวันตก	จด ที่มีการครอบครอง วัดได้	๓๗๐	เมตร

๓. ข้าพเจ้า.....

๓. ข้าพเจ้ารับรองว่าจะเป็นผู้นำ หรือมอบอำนาจให้ตัวแทนเป็นผู้นำเจ้าหน้าที่ออกไปตรวจสอบสภาพป่าในพื้นที่ที่ขออนี้ ตามวัน เวลา ที่เจ้าหน้าที่นัดหมาย

๔. ข้าพเจ้ารับรองว่าเมื่อได้รับอนุญาตแล้ว จะปฏิบัติตามพระราชบัญญัติป่าไม้ พุทธศักราช ๒๔๘๔ และตามเงื่อนไขแนบท้ายใบอนุญาตให้ครบถ้วนถูกต้องทุกประการ

๕. ข้าพเจ้าได้แนบเอกสารหลักฐานที่เกี่ยวข้องมาด้วย ดังนี้

(๑) สำเนาบัตรประจำตัวประชาชนหรือสำเนาบัตรประจำตัวตามกฎหมายกำหนด

(๒) สำเนาทะเบียนบ้าน

(๓) กรณีเป็นนิติบุคคลให้ยื่นเอกสารที่เกี่ยวข้องในการจดทะเบียนนิติบุคคล

* (๔) แผนที่สังเขป และแผนที่ระวาง มาตราส่วน ๑ : ๕๐,๐๐๐ แสดงจุดที่ตั้งบริเวณที่

ขออนุญาต

+ (๕) รายละเอียดโครงการที่ขออนุญาต พร้อมแบบแปลน หรือแผนผังโครงการ หรือกิจกรรมที่ขออนุญาต และอื่นๆ (ถ้ามี/นำส่งภายหลัง)

(๖) กรณีผู้ยื่นคำขอเป็นผู้ทำการแทน ต้องมีหนังสือมอบอำนาจแนบท้ายคำขอ โดยติดอากรแสตมป์ให้ถูกต้องตามกฎหมาย

(๗) หลักฐานที่แสดงผลการพิจารณาให้ความเห็นจากสภาองค์กรปกครองส่วนท้องถิ่นที่ป่านั้นตั้งอยู่ (ถ้ามี/นำส่งภายหลัง)

(๘) บันทึกยินยอมแก้ไขปัญหากับราษฎร (ถ้ามี/นำส่งภายหลัง) * ๕๐/๖๖

(๙) เอกสารอื่นๆ (ถ้ามี)

(ลงชื่อ)  ผู้ขออนุญาต
(นางสาวรัตติยา ไตจีน)

ผู้อำนวยการสถานีพัฒนาที่ดินชัยนาท

หมายเหตุ ได้รับค่าธรรมเนียมแบบพิมพ์คำขอจากผู้ยื่นคำขอแล้ว ตามใบเสร็จรับเงิน ฉบับที่.....
เล่มที่..... ลงวันที่..... เดือน..... พ.ศ.....

สำเนาถูกต้อง




(นางสาวรัตติยา ไตจีน)

ผู้อำนวยการสถานีพัฒนาที่ดินชัยนาท

(ลงชื่อ)..... ผู้รับคำขอ
(.....)
ตำแหน่ง.....

หมายเหตุ ส่วนราชการหรือหน่วยงานของรัฐ ที่ได้รับการผ่อนผันตามมติคณะรัฐมนตรี เมื่อวันที่ ๒๓ มิถุนายน ๒๕๖๓ ในส่วนเอกสารหลักฐานประกอบคำขออนุญาตที่มีข้อความว่า "(ถ้ามี/นำส่งภายหลัง)" ผู้ขออนุญาตสามารถส่งเอกสารหลักฐานพร้อมคำขออนุญาต หรือนำส่งเอกสารหลักฐานได้ในภายหลังยื่นคำขอ

Google Earth แสดงการใช้ที่ดินสาธารณประโยชน์ “ดอนเขารัก” ซึ่งเป็นที่ตั้ง สถานีพัฒนาที่ดินชัยนาท พื้นที่จำนวน 119-2-70 ไร่
 ค่าพิกัด ละติจูด 15.278165 ลองจิจูด 99.859304








สถานีพัฒนาที่ดินชัยนาท

5.0 ★★★★★ (2)

สถานีราชการ

-  เส้นทาง
-  แบ่งปัน
-  ใกล้เคียง
-  สบไปที
-  โพรไฟล์ของ
คุณ
-  แอร์

-  กรุงเทพมหานคร
-  ตำบล ท้องมะโมง อำเภอ ท้องมะโมง ชัยนาท 17120
-  เปิดให้บริการอยู่: 8:00-17:00
-  chainat.go.th
-  056 466 978

สำนักงานที่ดิน



(นางสาวรัตติยา โตจิณ)

ผู้อำนวยการสถานีพัฒนาที่ดินชัยนาท



วัดระฆะโฆ
 คุลิกที่เนินเขาค้อ
 พื้นที่ทั้งหมด: 191,315.24 ไร่ (2,059,300.11 ไร่)
 รวมระยะทาง: 2.66 กม. (1,65 ไมล์)