


เลขรับที่	2329
วันที่	18 ธ.ค. 63
ลงชื่อ	 ผู้รับคำขอ

คำขออนุญาตเข้าทำประโยชน์ในเขตป่า ตามมาตรา ๕๔
 แห่งพระราชบัญญัติป่าไม้ พุทธศักราช ๒๕๔๔

เขียนที่ กรมป่าไม้ สังกัดกรมป่าไม้
 วันที่ 18 เดือน ๑๑ พ.ศ. ๒๕๖๓


๑. ข้าพเจ้า..... กรมป่าไม้

(ก) เป็นบุคคลธรรมดา สัญชาติ..... อายุ..... ปี
 บัตรประจำตัวประชาชนเลขที่ ออกให้ ณ
 อยู่บ้านเลขที่..... ตรอก/ซอย..... ถนน..... หมู่ที่.....
 ตำบล/แขวง..... อำเภอ/เขต..... จังหวัด..... โทรศัพท์.....

(ข) เป็นนิติบุคคล ประเภท..... จดทะเบียนเมื่อ.....
 ณ..... เลขทะเบียนที่..... มีสำนักงานตั้งอยู่เลขที่ 38/2
 อำเภอ/เขต ศรีสะเกษ จังหวัด สุรินทร์ โทรศัพท์ 055-019709
 โดยมีอำนาจลงชื่อแทนนิติบุคคลผู้ขออนุญาต ชื่อ นาย/นาง/นางสาว สิริงาม
 ชื่อสกุล แสนศิริ สัญชาติ ไทย อายุ 58 ปี บัตรประจำตัวประชาชนเลขที่
 ออกให้ ณ อยู่บ้านเลขที่ 81
 ตรอก/ซอย..... ถนน..... หมู่ที่ 4 ตำบล/แขวง.....
 อำเภอ/เขต เมือง จังหวัด ชัยภูมิ โทรศัพท์ 089-8103799

๒. มีความประสงค์จะขออนุญาตเข้าทำประโยชน์ เพื่อ ก่อสร้างอาคารสำนักงาน, โรงรถ,
 โรงจอดรถ อาคารเก็บผลผลิต อาคารอำนวยการ และ จัดทำแปลงปลูกพืชปลูก
 ขมิ้นแดง, กล้วยแก้ว, กล้วยปลอกไม้ในต้น เพื่อการส่งเสริมและจำหน่ายใน
 ภายในเขตป่า ตามมาตรา ๕๔ แห่งพระราชบัญญัติป่าไม้ พุทธศักราช ๒๕๔๔
 ตำบล/แขวง..... อำเภอ/เขต..... จังหวัด.....
 เนื้อที่ 175 ไร่..... งาน..... ตารางวา

ด้านทิศเหนือ	จด	ที่ดินสาธารณะวัดได้	751	เมตร
ด้านทิศตะวันออก	จด	ทางสาธารณะ ป่าไม้ วัดได้	550	เมตร
ด้านทิศใต้	จด	ทางสาธารณะ ป่าไม้ วัดได้	1,004	เมตร
ด้านทิศตะวันตก	จด	ทางสาธารณะ ป่าไม้ วัดได้	330	เมตร

สำเนาถูกต้อง


(นางสาวมยุรี ออบสุข)
 ผู้อำนวยการสถานีพัฒนาที่ดินสุโขทัย

๓. ข้าพเจ้า...

๓. ข้าพเจ้ารับรองว่าจะเป็นผู้นำ หรือมอบอำนาจให้ตัวแทนเป็นผู้นำเจ้าหน้าที่ออกไปตรวจสอบสภาพป่าในพื้นที่ที่ขอนี้ ตามวัน เวลา ที่เจ้าหน้าที่นัดหมาย

๔. ข้าพเจ้ารับรองว่าเมื่อได้รับอนุญาตแล้ว จะปฏิบัติตามพระราชบัญญัติป่าไม้ พุทธศักราช ๒๕๔๔ และตามเงื่อนไขแนบท้ายใบอนุญาตให้ครบถ้วนถูกต้องทุกประการ

๕. ข้าพเจ้าได้แนบเอกสารหลักฐานที่เกี่ยวข้องมาด้วย ดังนี้

- (๑) สำเนาบัตรประจำตัวประชาชนหรือสำเนาบัตรประจำตัวตามกฎหมายกำหนด
- (๒) สำเนาทะเบียนบ้าน
- (๓) กรณีเป็นนิติบุคคลให้ยื่นเอกสารที่เกี่ยวข้องในการจดทะเบียนนิติบุคคล
- (๔) แผนที่สังเขป และแผนที่ระวาง มาตราส่วน ๑ : ๕๐,๐๐๐ แสดงจุดที่ตั้งบริเวณที่ขออนุญาต

บริเวณที่ขออนุญาต


(๕) รายละเอียดโครงการที่ขออนุญาต พร้อมแบบแปลน หรือแผนผังโครงการ หรือกิจกรรมที่ขออนุญาต และอื่นๆ

(๖) กรณีผู้ยื่นคำขอเป็นผู้ทำการแทน ต้องมีหนังสือมอบอำนาจแนบท้ายคำขอ โดยติดอากรแสตมป์ให้ถูกต้องตามกฎหมาย

(๗) หลักฐานที่แสดงผลการพิจารณาให้ความเห็นจากสภาองค์กรปกครองส่วนท้องถิ่นที่ป่านั้นตั้งอยู่


(๘) บันทึกยินยอมแก้ไขปัญหากับราษฎร

(๙) เอกสารอื่นๆ (ถ้ามี)

(ลงชื่อ)..........ผู้ขออนุญาต

(นางสำราญ แสนศิลา)
ผู้อำนวยการสถานีพัฒนาที่ดินสุโขทัย

หมายเหตุ ได้รับค่าธรรมเนียมแบบพิมพ์คำขอจากผู้ยื่นคำขอแล้ว ตามใบเสร็จรับเงิน ฉบับที่.....
เล่มที่ ๒๗๔๖๓ ลงวันที่ ๑๙ เดือน สิงหาคม พ.ศ. ๒๕๖๓


(ลงชื่อ)..........ผู้รับคำขอ
(นายอรุณ อรุณมั่งคั่ง)
เจ้าพนักงานป่าไม้อาวุโส
ตำแหน่ง.....

สำเนาถูกต้อง



(นางสาวมยุรี ออบสุข)
ผู้อำนวยการสถานีพัฒนาที่ดินสุโขทัย

Google Earth แสดงบริเวณ สถานีพัฒนาที่ดินสุโขทัย ตำบลวังใหญ่ อำเภอศรีสำโรง จังหวัด
สุโขทัย เนื้อที่ 175 ไร่



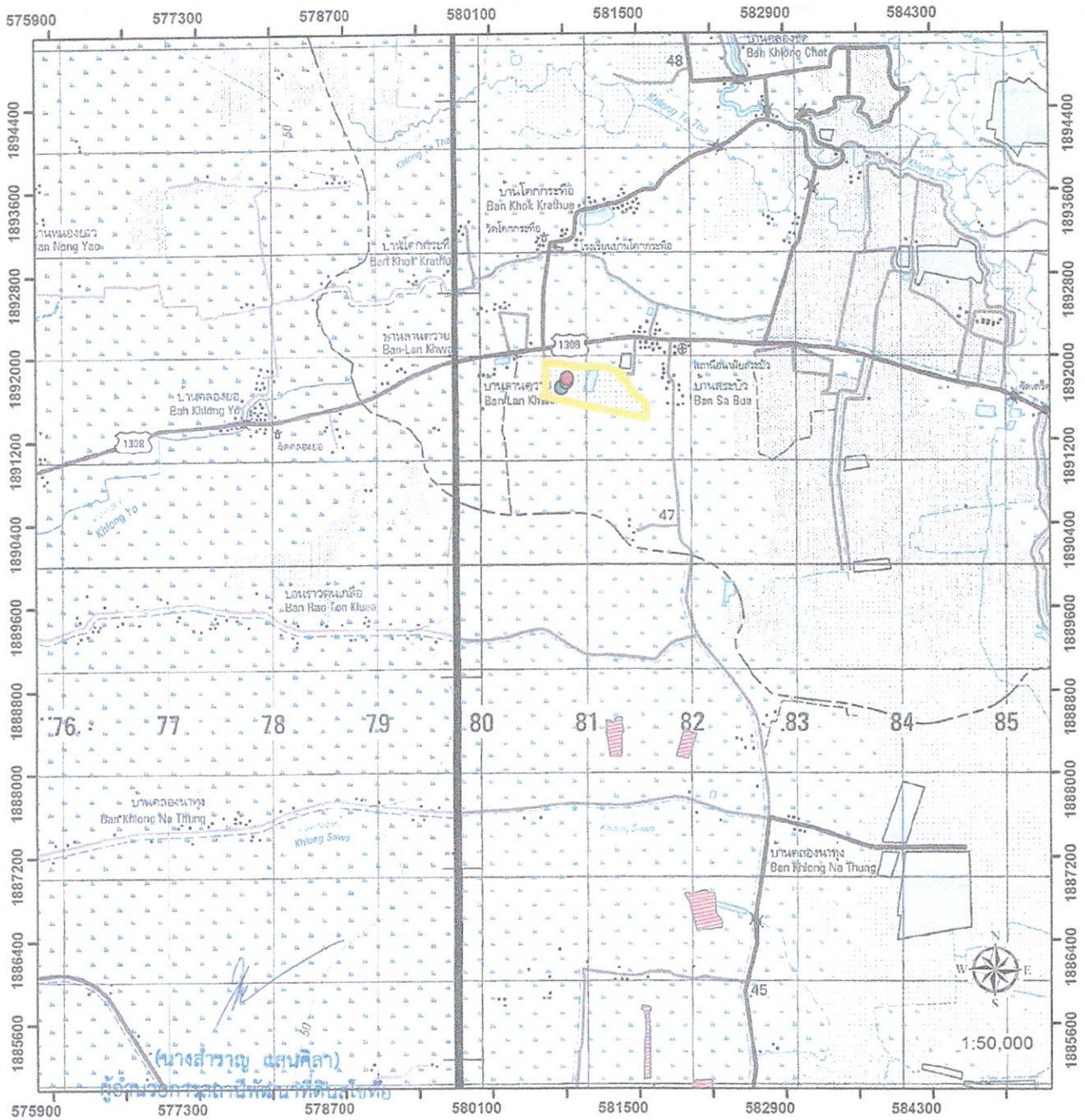
ขอบเขตพื้นที่สถานีพัฒนาที่ดินสุโขทัย

(นางสำราญ แสนศิลา)
ผู้อำนวยการสถานีพัฒนาที่ดินสุโขทัย

สำเนาถูกต้อง

(นางสาวมยุรี ออบสุข)
ผู้อำนวยการสถานีพัฒนาที่ดินสุโขทัย

สถานีพัฒนาที่ดินสุโขทัย
ตำบลวังใหญ่ อำเภอศรีสำโรง จังหวัดสุโขทัย



สัญลักษณ์แผนที่

เมื่อปี 195 ไร่

- อาคารสำนักงาน 580824, 1891785
- ไร่ 580813, 1891750
- ไร่ 580767, 1891701
- ▨ เขตปฏิรูปที่ดินเพื่อการเกษตร
- ขอบเขตสถานีพัฒนาที่ดินสุโขทัย เมื่อปี 195 ไร่

ID	E	N
1	580615	1891947
2	580915	1891900
3	581030	1891896
4	581221	1891882
5	581351	1891832
6	581340	1891782
7	581396	1891768

ID	E	N
8	581392	1891750
9	581464	1891641
10	581579	1891540
11	581575	1891402
12	581015	1891526
13	580596	1891615
14	580619	1891723

สำเนาถูกต้อง

Om

(นางสาวมยุรี ออบสุข)

ผู้อำนวยการสถานีพัฒนาที่ดินสุโขทัย