



บันทึกข้อความ

ส่วนราชการ สถานีพัฒนาที่ดินแพร่ โทร. ๐๕๔-๕๙๗๒๙๔

ที่ กษ.๐๘๑๔.๐๙/๔๑๘

วันที่ ๑๕ มิถุนายน ๒๕๖๔

เรื่อง ขอส่งคืนพื้นที่กรณีไม่ได้ใช้ประโยชน์

เรียน ผู้อำนวยการสำนักงานพัฒนาที่ดินเขต ๗

ตามที่ กลุ่มบริหารสินทรัพย์ กองคลัง ให้สถานีพัฒนาที่ดินแพร่ ตรวจสอบข้อมูลพื้นที่กรณีไม่ได้ใช้ประโยชน์ ตามแบบฟอร์มที่กำหนด นั้น

ในการนี้ สถานีพัฒนาที่ดินแพร่ ได้ดำเนินการตรวจสอบข้อมูลพื้นที่ในกรณีที่ไม่ได้ใช้ประโยชน์ เรียบร้อยแล้ว ตามรายละเอียดที่แนบมาพร้อมนี้

จึงเรียนมาเพื่อโปรดพิจารณาแจ้งกองคลัง ต่อไป

อรกพันธ์

(นายอรรถพันธ์ ศรีสุภาโอสการ)
ผู้อำนวยการสถานีพัฒนาที่ดินแพร่



บันทึกข้อความ

ส่วนราชการ สถานีพัฒนาที่ดินแพร่ ตำบลทุ่งศรี อำเภอร่องวาง จังหวัดแพร่ โทร. ๐๕๔-๕๙๗๒๙๔

ที่ กษ ๐๘๑๔.๐๙/๔๑๙

วันที่ ๑๔ มิถุนายน ๒๕๖๔

เรื่อง ขอส่งคืนพื้นที่กรณีไม่ได้ใช้ประโยชน์

เรียน ผู้อำนวยการสำนักงานพัฒนาที่ดินเขต ๗

ตามที่ กลุ่มบริหารสินทรัพย์ กองคลัง ให้สถานีพัฒนาที่ดินแพร่ ตรวจสอบข้อมูลพื้นที่กรณีไม่ได้ใช้ประโยชน์ ตามแบบฟอร์มที่กำหนด นั้น

ในการนี้ สถานีพัฒนาที่ดินแพร่ ได้ดำเนินการตรวจสอบข้อมูลพื้นที่ในกรณีที่ไม่ได้ใช้ประโยชน์เรียบร้อยแล้ว ตามรายละเอียดที่แนบมาพร้อมนี้

จึงเรียนมาเพื่อโปรดพิจารณาแจ้งกองคลัง ต่อไป

อรุณรัตน์

(นายอรรถพันธ์ ศรีศุกโหวาร)

ผู้อำนวยการสถานีพัฒนาที่ดินแพร่

รายละเอียดข้อมูลการใช้ประโยชน์ในที่ดินของหน่วยงานกรมพัฒนาที่ดิน

๑. ชื่อหน่วยงานที่แจ้งใช้ประโยชน์ในที่ดินสถานีพัฒนาที่ดินแพร่.....
๒. ประเภทที่ดินที่ราชพัสดุ.....จำนวนพื้นที่ทั้งหมด๒๖๗-๑-๖๑.....ไร่.....
๓. ที่ตั้ง ...เลขที่..๖..หมู่..๕ถนนยันตรกิจโกศล.....ต.ทุ่งศรี.....อ.ร้องกวาง...จ.แพร่.....
๔. พื้นที่ใช้ประโยชน์ที่ปัจจุบันหน่วยงานใช้ประโยชน์จริง (รวมทั้งจอดรถ ถนน)...ได้แก่พื้นที่ก่อสร้างอาคารสำนักงาน , โรงเก็บเมล็ดพันธุ์ , โรงจอดรถ , ถนนและบ้านพักข้าราชการ ๓๐ ไร่ , พื้นที่โครงการอนุรักษ์พันธุกรรมพืชฯ ๑๕๐ ไร่ , สระเก็บน้ำ แปลงทดสอบ-แปลงทดลอง ๔๐ ไร่ , แปลงสาธิต-แปลงตัวอย่างการพัฒนาที่ดิน ๔๗-๑-๖๑ ไร่
๕. พื้นที่ว่างที่หน่วยงานไม่ได้ใช้ประโยชน์.....ไม่มี.....

๖. มีความประสงค์



ไม่สงวนพื้นที่



สงวนพื้นที่ จำนวน

หมายเหตุ :

-ให้อธิบายกรณีมีความจำเป็นใช้ประโยชน์พื้นที่

.....เพื่อเป็นที่ตั้งของสำนักงานสถานีพัฒนาที่ดินแพร่ ถ่ายทอดข้อมูลและให้ความรู้กับเกษตรกร ในด้านการอนุรักษ์ดินและน้ำ การปรับปรุงบำรุงดินดิน ลดต้นทุนการผลิต และลดการใช้สารเคมีในการเกษตร (โดยพื้นที่บางส่วนเป็นที่ตั้งอาคารสำนักงาน/บ้านพัก ที่จอดรถ โรงเก็บพันธุ์ โรงเก็บพัสดุ ฯลฯ ยังมีแปลงทดลองสาธิต แปลงงานวิจัย สระเก็บน้ำ และพื้นที่โครงการอนุรักษ์พันธุกรรมพืชฯ).....

- ให้อธิบายกรณีไม่ใช้ประโยชน์ในพื้นที่ (สงวนพื้นที่)

ลงชื่อ



ผู้รายงาน

(นางวลินยา จันทะมา)

ตำแหน่ง

เจ้าพนักงานธุรการปฏิบัติงาน

ลงชื่อ



ผอ.สพข./สพด./ศูนย์

(นายอรรถพันธ์ ศรีศุภโอาหาร)

ตำแหน่ง

ผู้อำนวยการสถานีพัฒนาที่ดินแพร่

วันที่

๑๔ เดือน มิถุนายน พ.ศ.๒๕๖๔

รายละเอียดข้อมูลการใช้ประโยชน์ในที่ดินของหน่วยงานกรมพัฒนาที่ดิน

๑. ชื่อหน่วยงานที่แจ้งใช้ประโยชน์ในที่ดินสถานีพัฒนาที่ดินแพร่.....
๒. ประเภทที่ดินป่าสงวนแห่งชาติ.....จำนวนพื้นที่ทั้งหมด๑๖-๐-๐.....ไร่.....
๓. ที่ตั้ง ...เลขที่...หมู่...๒.....ถนน...-...ต.เวียงต้า.....อ.ลอง.....จ.แพร่.....
๔. พื้นที่ใช้ประโยชน์ที่ปัจจุบันหน่วยงานใช้ประโยชน์จริง (รวมที่จองรด ถนน)... ได้แก่ ...พื้นที่ก่อสร้างอ่างเก็บน้ำ
ห้วยอ้อ ต.เวียงต้า อ.ลอง จ.แพร่ เนื้อที่ ๑๖-๐-๐ ไร่
๕. พื้นที่ว่างที่หน่วยงานไม่ได้ใช้ประโยชน์.....ไม่มี.....
๖. มีความประสงค์
- ไม่สงวนพื้นที่
- สงวนพื้นที่ จำนวน๑๖-๐-๐ ไร่.....


หมายเหตุ :

-ให้อธิบายกรณีมีความจำเป็นใช้ประโยชน์พื้นที่

.....


-ให้อธิบายกรณีไม่ใช้ประโยชน์ในพื้นที่ (สงวนพื้นที่)

.....พื้นที่ยังไม่หมดอายุ ไม่ใช้ประโยชน์ในที่ดิน และได้ส่งมอบให้องค์กรปกครองส่วนท้องถิ่นดูแลรักษาต่อไป.....

ลงชื่อ  ผู้รายงาน

(นางวลินยา จันทะมา)

ตำแหน่ง เจ้าพนักงานธุรการปฏิบัติงาน

ลงชื่อ  ผอ.สพข./สพด./ศูนย์

(นายอรรถพันธ์ ศรีศุภโอฟาร)

ตำแหน่ง ผู้อำนวยการสถานีพัฒนาที่ดินแพร่

วันที่๑๔.....เดือน.....มิถุนายน...พ.ศ.๒๕๖๔

รายละเอียดข้อมูลการใช้พื้นที่ของหน่วยงาน

หน่วยงาน สถานีพัฒนาที่ดินแพร่

สถานที่ตั้ง	เนื้อที่ (ไร่-งาน-ตรว.)	ประเภท เอกสารสิทธิ์	อาคารและสิ่งปลูกสร้าง (รวมถนนและที่จอดรถ) (ไร่-งาน-ตรว.) (%)	สระน้ำ (ไร่-งาน-ตรว.) (%)	อื่นๆ (ไร่-งาน-ตรว.) (%)	พื้นที่ว่าง (ไร่-งาน-ตรว.) (%)	หมายเหตุ
สถานีพัฒนาที่ดินแพร่ เลขที่ ๖ หมู่ ๕ ต.ทุ่งศรี อ.ร้องกวาง จ.แพร่	๒๖๗ - ๑ - ๖๑	ที่ราชพัสดุ หมายเลขทะเบียน พร.๑๐๗๘	๓๐ - ๐ - ๐ ๑๑.๒๓%	๑๖ - ๐ - ๐ ๖%	๒๒๑ - ๑ - ๖๑ ๘๒.๗๗%	- -	พื้นที่อื่นๆ จำนวน ๒๒๑-๑-๖๑ ไร่ได้แก่ - พื้นที่โครงการอนุรักษ์พันธุกรรมพืช ๑๕๐ ไร่ - แปลงทดลองการเกษตร คั้นคว่ำวิจัย ๒๔ ไร่ - แปลงสาธิต,แปลงตัวอย่างการพัฒนาที่ดิน ๔๗-๑-๖๑ ไร่
อ่างเก็บน้ำห้วยอ้อ ต.เวียงต้า อ.ลอง จ.แพร่	๑๖ - ๐ - ๐	ที่ป่าสงวนแห่งชาติ สำเนาจากหนังสือ กรมป่าไม้ ผ๓๒/๕๐ ลว. ๒๘ มี.ย.๒๕๕๐	- -	๑๖ - ๐ - ๐ ๑๐๐%	- -	- -	พื้นที่ยังไม่หมดอายุ ไม่ใช้ประโยชน์ในที่ดิน และได้ส่งมอบให้องค์กรปกครองส่วนท้องถิ่นดูแลรักษาต่อไป

ลงชื่อ.....ผู้รายงาน

(นางลลิตา จันทะมา)

ตำแหน่ง เจ้าพนักงานธุรการปฏิบัติงาน

ลงชื่อ.....

(นายอรรถพันธ์ ศรีสุกโอฟาร)

ตำแหน่ง ผู้อำนวยการสถานีพัฒนาที่ดินแพร่

วันที่.....เดือน.....มิถุนายน.....พ.ศ.๒๕๖๔

แบบสำรวจข้อมูลอาคารและสิ่งปลูกสร้างของหน่วยงานกรมพัฒนาที่ดิน

หน่วยงาน สถานีพัฒนาที่ดินแพร่

ลำดับ	สถานที่ตั้ง	หมายเลขแปลงทะเบียน	รายการสิ่งปลูกสร้าง (ลักษณะรูปทรง)	การใช้ประโยชน์	ราคา ณ วันที่ได้มา (บาท)	ปลูกสร้างปี	การนำส่งขึ้นทะเบียน		ชั้นทะเบียนลำดับที่	หมายเหตุ
							ชั้นทะเบียนแล้ว	ยังไม่ขึ้นทะเบียน		
๑	สถานีพัฒนาที่ดินแพร่	พร.๑๐๗๘	๑.อาคาร ค.ส.ล. ๒ ชั้น	บ้านพักข้าราชการ	๕๑๑,๐๐๐.๐๐	๒๕๒๙	/		๑	
	เลขที่ ๖ หมู่ ๕ ต.ทุ่งศรี		ทรงจั่ว (บ้านแฝด ๒ ครอบคร้ว)							
	อ.ร้องกวาง จ.แพร่		๒.อาคาร ค.ส.ล. ๒ ชั้นทรงจั่ว	บ้านพักข้าราชการ	๓๕๓,๐๐๐.๐๐	๒๕๒๙	/		๒	
			๓.อาคาร ค.ส.ล. ๒ ชั้นทรงจั่ว	บ้านพักข้าราชการ	๓๕๓,๐๐๐.๐๐	๒๕๓๖	/		๓	
			๔.อาคาร ค.ส.ล. ๒ ชั้นทรงจั่ว ๒ หลัง	บ้านพักข้าราชการ	๘๖๐,๐๐๐.๐๐	๒๕๓๖	/		๔	
			๕.อาคาร ค.ส.ล. ๒ ชั้นทรงจั่ว	บ้านพักข้าราชการ	๕๘๔,๐๐๐.๐๐	๒๕๕๒	/		๕	
			๖.อาคาร ค.ส.ล.ชั้นเดียว ทรงจั่ว	บ้านพักคนงาน แบบ ๔ ครอบคร้ว	๖๗๖,๐๐๐.๐๐	๒๕๓๖	/		๖	
			๗.อาคาร ค.ส.ล.ชั้นเดียว ทรงปั้นหย่า	อาคารสำนักงาน	๑,๓๔๔,๐๐๐.๐๐	๒๕๓๖	/		๗	
			๘.อาคาร ค.ส.ล.ชั้นเดียว ทรงจั่ว	อาคารฝึกอบรม	๕๐๐,๐๐๐.๐๐	๒๕๓๓	/		๘	
			๙.อาคาร ค.ส.ล.ชั้นเดียว ทรงมนิลา	ป้อมยาม	๑๐,๐๐๐.๐๐	๒๕๓๐	/		๙	
			๑๐.โรงจอดรถเสาเหล็กทรงเพิงหมาแหงน	โรงจอดรถ	๒๔๔,๐๐๐.๐๐	๒๕๕๐	/		๑๐	

แบบสำรวจข้อมูลอาคารและสิ่งปลูกสร้างของหน่วยงานกรมพัฒนาที่ดิน

หน่วยงาน สถานีพัฒนาที่ดินแพร่

ลำดับ	สถานที่ตั้ง	หมายเลข แปลง ทะเบียน	รายการ สิ่งปลูกสร้าง (ลักษณะรูปทรง)	การใช้ประโยชน์	ราคา ณ วันที่ ได้มา (บาท)	ปลูก สร้างปี	การนำส่งขึ้น ทะเบียน		ชั้น ทะเบียน ลำดับที่	หมายเหตุ
							ชั้น ทะเบียน แล้ว	ยังไม่ ขึ้น ทะเบียน		
			๑๑.รั้วคอนกรีตเสริมเหล็กพร้อมประตู และป้ายสถานีพัฒนาที่ดินแพร่	รั้วคอนกรีตเสริมเหล็กพร้อม ประตูและป้ายสถานีฯ	๑,๒๔๖,๐๐๐.๐๐	๒๕๖๐	/		๑๑	
			๑๒.รั้วคอนกรีตเสริมเหล็กพร้อมประตู และป้ายสถานีพัฒนาที่ดินแพร่	รั้วคอนกรีตเสริมเหล็กพร้อม ประตูและป้ายสถานีฯ	๑๕๒,๓๐๒.๐๐	๒๕๕๑	/		๑๒	
๒	อ่างเก็บน้ำห้วยอ้อ ต.เวียงต้า อ.ลอง จ.แพร่	พร.๐๑๔๔	อ่างเก็บน้ำ	ทำการเกษตร	๕,๖๙๐,๐๐๐.๐๐	๒๕๔๘				พื้นที่ยังไม่หมดอายุ ไม่ใช้ประโยชน์ในที่ดิน และได้ส่งมอบให้องค์กรปกครองส่วนท้องถิ่น ดูแลรักษาต่อไป

หมายเหตุ :

- สรุปรายการสิ่งปลูกสร้างที่ขึ้นทะเบียนที่ราชพัสดุ จำนวน๑๒..... รายการ
- สรุปรายการสิ่งปลูกสร้างที่ยังไม่ได้ขึ้นทะเบียนที่ราชพัสดุ จำนวน๐..... รายการ

พ. 0144



บันทึกข้อความ

3104
18.10.55
13.45

ส่วนราชการ สถานีพัฒนาที่ดิน ต.ทุ่งศรี อ.ร่องขาว จ.แพร่ โทร.054-597509,597294

ที่ กษ 0814:09/ 13.58

วันที่ 17 กรกฎาคม 2550

เรื่อง กรมพัฒนาที่ดิน ขอเข้าทำประโยชน์ในเขตป่าสงวนแห่งชาติ ป่าแม่ต้าตอนขุน เพื่อก่อสร้างอ่างเก็บน้ำห้วยฮ้อ ต.เวียงต้า อ.ลอง จ.แพร่

เรียน ผู้อำนวยการสำนักงานพัฒนาที่ดินเขต 7

เรื่องเดิม

กรมพัฒนาที่ดินขอเข้าทำประโยชน์ในเขตพื้นที่ป่าไม้ ป่าสงวนแห่งชาติ ป่าแม่ต้าตอนขุน เพื่อก่อสร้างอ่างเก็บน้ำห้วยฮ้อ ในท้องที่ตำบลเวียงต้า อ.ลอง จ.แพร่

เรื่องเพื่อพิจารณา

กรมป่าไม้ ได้อนุญาตให้กรมฯ เข้าทำประโยชน์ และดำเนินการตามประสงค์แล้ว และได้แนบเอกสารประกอบการอนุญาตมาพร้อมนี้แล้ว คือ

1. สำเนาหนังสือที่ ทส 1602.4/10182 ลงวันที่ 28 มิถุนายน 2550
2. ประกาศกรมป่าไม้ ฉบับที่ 32/2550 (ปส 19)
3. สำเนาหนังสือที่ ทส 1602.4/10185 ลงวันที่ 28 มิถุนายน 2550

จึงเรียนมาเพื่อโปรดทราบ และแจ้งกรมฯ ต่อไป

(นายจรีก เทนบุญ)

หัวหน้าสถานีพัฒนาที่ดินแพร่

เรื่อง อ.ส.พ. (ฝ่าย) อ.ส.พ. ปก.

เพื่อพิจารณา

19 04 50

(นายชูชาติ ทองจิตน์)

ผู้อำนวยการสำนักงานพัฒนาที่ดินเขต 7



คำคม

1

พ.ศ. 2550

ที่ ทส 1602.4/10182



อิมมูนิชัน
เลขที่รับ..... 1111
วันที่รับ..... 4.6.50
เวลา..... กรมป่าไม้ 15

หนังสือ
กรมป่าไม้
ขอสงวน

61 ถนนพหลโยธิน เขตพญาไท กรุงเทพมหานคร

กรม 10900 วนดก่อนจังหวัดนคร

เลขที่รับ..... 2338

วันที่ 9.6.2550

เวลา..... 15. -

28 มิถุนายน 2550

เรื่อง กรมพัฒนาที่ดิน ขอเข้าทำประโยชน์ในเขตป่าสงวนแห่งชาติ ป่าแม่ต๋ำตอนขุน-เพื่อก่อสร้าง
อ่างเก็บน้ำห้วยฮ้อ ท้องที่จังหวัดแพร่

เรียน ผู้ว่าราชการจังหวัดแพร่

อ้างถึง หนังสือจังหวัดแพร่ ที่ พร 0013.4/18500 ลงวันที่ 27 ธันวาคม 2549

กลุ่มงานทรัพยากรธรรมชาติ
เลขที่รับ..... 976
วันที่ 9.6.2550
เวลา..... 14.45

สิ่งที่ส่งมาด้วย 1. ประกาศกรมป่าไม้ ฉบับที่ 32/2550 ลงวันที่ 28 มิถุนายน 2550

จำนวน 1 ชุด

2. สำเนาประกาศกรมป่าไม้ ตามข้อ 1. จำนวน 2 ชุด

ตามหนังสือที่อ้างถึง จังหวัดแพร่ได้ส่งข้อมูลเพิ่มเติมเพื่อประกอบเรื่องราวคำขอของ
กรมพัฒนาที่ดิน ขอเข้าทำประโยชน์ในเขตป่าสงวนแห่งชาติ ป่าแม่ต๋ำตอนขุน เพื่อก่อสร้างอ่างเก็บน้ำ
ห้วยฮ้อ ท้องที่ตำบลเวียงต้า อำเภอลอง จังหวัดแพร่ เมื่อวันที่ 16 ไร่ เพื่อให้กรมป่าไม้พิจารณา ความแจ้ง
อยู่แล้ว นั้น

กรมป่าไม้ ขอเรียนว่า ได้ประมวลเรื่องราวดังกล่าวเสนอให้กระทรวงทรัพยากรธรรมชาติและ
สิ่งแวดล้อมพิจารณาแล้ว และรัฐมนตรีว่าการกระทรวงทรัพยากรธรรมชาติและสิ่งแวดล้อม
ได้โปรดอนุมัติ เมื่อวันที่ 22 พฤษภาคม 2550 ให้กรมพัฒนาที่ดิน เข้าทำประโยชน์ในเขตป่าสงวนแห่งชาติ
ป่าแม่ต๋ำตอนขุน เพื่อก่อสร้างอ่างเก็บน้ำห้วยฮ้อ ท้องที่ตำบลเวียงต้า อำเภอลอง จังหวัดแพร่ เมื่อวันที่ 16 ไร่
มีกำหนดระยะเวลา 30 ปี ตามความในมาตรา 13 ทวิ แห่งพระราชบัญญัติป่าสงวนแห่งชาติ พ.ศ. 2507
และที่แก้ไขเพิ่มเติม โดยให้ปฏิบัติตามเงื่อนไข รวม 12 ข้อ ตามสิ่งที่ส่งมาด้วย

จึงขอให้จังหวัดโปรดสั่งเจ้าหน้าที่ดำเนินการ ดังนี้

1. แจ้งให้ส่วนราชการหรือองค์การของรัฐ ผู้ได้รับอนุญาตให้เข้าทำประโยชน์เพื่อทราบ
และให้จัดทำบันทึกรับรองไว้เป็นหลักฐานด้วยว่า ยินดีที่จะปฏิบัติตามหลักเกณฑ์ วิธีการ และเงื่อนไขที่แนบ
ท้ายประกาศกรมป่าไม้โดยเคร่งครัด ก่อนส่งมอบประกาศกรมป่าไม้ดังกล่าวให้แก่ส่วนราชการหรือองค์การ
ของรัฐผู้ได้รับอนุญาตให้เข้าทำประโยชน์ในพื้นที่นั้น

2. ให้ปิดประกาศกรมป่าไม้ดังกล่าว ณ ที่ว่าการอำเภอหรือกิ่งอำเภอ ที่ทำการกำนัน และ
ที่ทำการผู้ใหญ่บ้าน ในท้องที่ที่ป่านั้นตั้งอยู่ แห่งละ 1 ชุด

3. ให้หมั่นตรวจสอบการปฏิบัติตามหลักเกณฑ์ วิธีการ และเงื่อนไขที่แนบท้ายประกาศ
กรมป่าไม้ดังกล่าวอย่างสม่ำเสมอ

จึงเรียนมาเพื่อโปรดทราบและพิจารณาดำเนินการตามนัยดังกล่าวข้างต้นให้ครบถ้วน
ถูกต้องทุกประเด็น ผลเป็นประการใด โปรดแจ้งให้กรมป่าไม้ทราบพร้อมเอกสารและหลักฐานที่เกี่ยวข้องด้วย

ขอแสดงความนับถือ



(นายวิชัย แหลมวิไล)

อธิบดีกรมป่าไม้

กองการอนุญาต

โทร., โทรสาร 0 2579 9567

สำเนาส่ง

ผู้อำนวยการสำนักจัดการทรัพยากรป่าไม้ที่ 3 (ลำปาง)

ผู้อำนวยการสำนักส่งเสริมการปลูกป่า

อธิบดีกรมพัฒนาที่ดิน


เขียน ทล.อ. ททช


- กฟน. 170/1 สรทกรม

- ราชภัฏวไลยอลงกรณ์ อ.วังน้อย ราชธ. ราชภัฏวไลย
อ.วังน้อย ราชภัฏวไลยอลงกรณ์ 9 ใต้ไฟลิ่ง
เขื่อนกั้นที่ 22 ม.ค. 90 90 ราชภัฏวไลย
อ.วังน้อย ราชภัฏวไลยอลงกรณ์ ราชภัฏวไลย
อ.วังน้อย ราชภัฏวไลยอลงกรณ์ ราชภัฏวไลย
ราชภัฏวไลยอลงกรณ์ ราชภัฏวไลยอลงกรณ์
ราชภัฏวไลยอลงกรณ์ ราชภัฏวไลยอลงกรณ์
ราชภัฏวไลยอลงกรณ์ ราชภัฏวไลยอลงกรณ์
ราชภัฏวไลยอลงกรณ์ ราชภัฏวไลยอลงกรณ์
ราชภัฏวไลยอลงกรณ์ ราชภัฏวไลยอลงกรณ์


- 10 ม.ค. 90


- ① 11 ม.ค. 90 สรทกรม 11 ม.ค. 90
ราชภัฏวไลยอลงกรณ์ ราชภัฏวไลยอลงกรณ์
ราชภัฏวไลยอลงกรณ์ ราชภัฏวไลยอลงกรณ์
- ② สรทกรม 10 ม.ค. 90 สรทกรม
สรทกรม


10 ม.ค. 90
ส.ร.ราชภัฏวไลยอลงกรณ์
ส.ร.ราชภัฏวไลยอลงกรณ์


10 ม.ค. 90

(นายวิมล อุดมโชค)
ส.ร.ราชภัฏวไลยอลงกรณ์ ราชภัฏวไลยอลงกรณ์
ส.ร.ราชภัฏวไลยอลงกรณ์ ราชภัฏวไลยอลงกรณ์

 นาย. วิมล, 10 ม.ค. 90


10 ม.ค. 90
(นายวิมล อุดมโชค)
ส.ร.ราชภัฏวไลยอลงกรณ์



ป.ส. 19

ประกาศกรมป่าไม้

เรื่อง กำหนดบริเวณพื้นที่ให้ส่วนราชการหรือองค์การของรัฐ
เข้าใช้ประโยชน์ภายในเขตป่าสงวนแห่งชาติ
ฉบับที่ 32 / 2550

กรมป่าไม้
กรุงเทพฯ

อาศัยอำนาจตามความในมาตรา 13 ทวิ แห่งพระราชบัญญัติป่าสงวนแห่งชาติ พ.ศ. 2507 ซึ่งแก้ไขเพิ่มเติมโดยพระราชบัญญัติป่าสงวนแห่งชาติ (ฉบับที่ 3) พ.ศ. 2528 และพระราชกฤษฎีกาโอนกรมป่าไม้ กระทรวงเกษตรและสหกรณ์ ไปเป็นกรมป่าไม้ กระทรวงทรัพยากรธรรมชาติและสิ่งแวดล้อม และปรับปรุงอำนาจหน้าที่ และกิจการ ของกรมทรัพยากรทางทะเลและชายฝั่ง กรมป่าไม้ กรมอุทยานแห่งชาติ สัตว์ป่า และพันธุ์พืช กระทรวงทรัพยากรธรรมชาติและสิ่งแวดล้อม พ.ศ. 2546 อธิบดีกรมป่าไม้ โดยอนุมติรัฐมนตรีว่าการกระทรวงทรัพยากรธรรมชาติและสิ่งแวดล้อม เมื่อวันที่ 22 เดือน พฤษภาคม พ.ศ. 2550 ออกประกาศไว้ ดังต่อไปนี้

ข้อ 1 กำหนดให้ส่วนราชการ/องค์การของรัฐ ชื่อ กรมพัฒนาที่ดิน ตั้งอยู่ในท้องที่ ถนนพหลโยธิน ตำบล/แขวง จตุจักร อำเภอ/เขต บางเขน จังหวัด กรุงเทพมหานคร เข้าใช้ประโยชน์ในเขตป่าสงวนแห่งชาติ ป่าแม่ตัวตอนบน ในท้องที่ตำบล เวียงต้า อำเภอ ลอง จังหวัด แพร่ เพื่อ ก่อสร้างอ่างเก็บน้ำห้วยส้อ เนื้อที่ 16 ไร่ - งาน - ตารางวา ตั้งแต่วันที่ 28 เดือน มิถุนายน พ.ศ. 2550 จนถึงวันที่ 27 เดือน มิถุนายน พ.ศ. 2580 ตามแผนที่สังเขปท้ายประกาศนี้ โดยมีอาณาเขตดังต่อไปนี้

ทิศเหนือ	จด รายละเอียดปรากฏตาม	วัดได้	เมตร
ทิศตะวันออก	จด แผนที่แนบท้ายประกาศ	วัดได้	เมตร
ทิศใต้	จด กรมป่าไม้ฉบับนี้	วัดได้	เมตร
ทิศตะวันตก	จด	วัดได้	เมตร

ข้อ 2 ส่วนราชการ/องค์การของรัฐที่ได้รับอนุมัติให้เข้าใช้ประโยชน์ภายในเขตป่าสงวนแห่งชาติ ตามข้อ 1. จะต้องปฏิบัติตามหลักเกณฑ์ วิธีการ และเงื่อนไขที่แนบท้ายประกาศนี้

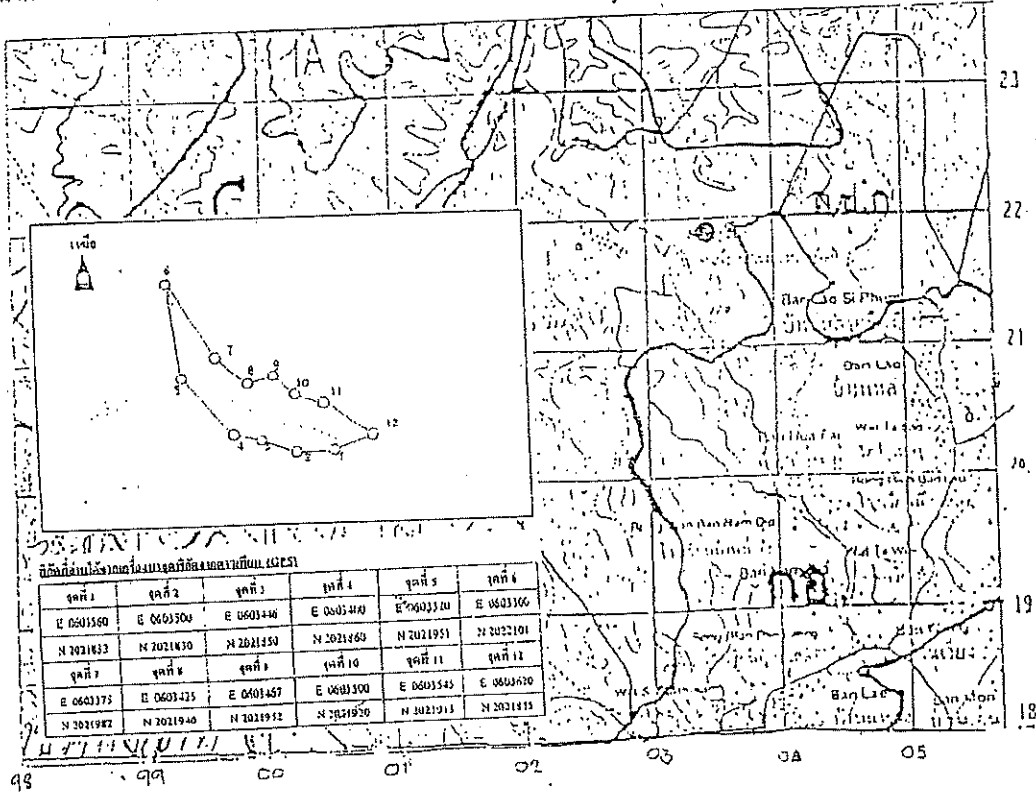
ประกาศ ณ วันที่ 28 เดือน มิถุนายน พ.ศ. 2550

(ลงชื่อ) (นายรัชชัย แผลมวิไล)
อธิบดีกรมป่าไม้
อธิบดีกรมป่าไม้


แผนที่สังเขปแบบทำประกาศกรมป่าไม้
ฉบับที่ 32/2550 ลงวันที่ 28 มิถุนายน 2550
ให้กรมพัฒนาที่ดิน เข้าใช้ประโยชน์ในเขตป่าสงวนแห่งชาติ ป่าแม่ต๋ำตอนบน เพื่อก่อสร้าง
อ่างเก็บน้ำห้วยฮ้อ เนื้อที่ 16 ไร่ จังหวัดแพร่

มาตราส่วน 1:50,000

ระวาง 4945 I



บริเวณที่ได้รับอนุญาต

ลงชื่อ 
(นายวิชัย นหลมวิไล)
อธิบดีกรมป่าไม้

เงื่อนไขแบบท้ายประกาศกรมป่าไม้

ให้ส่วนราชการหรือองค์การของรัฐที่ได้รับอนุมัติให้เข้าทำประโยชน์ในเขตป่าสงวนแห่งชาติ ตามประกาศกรมป่าไม้ เรื่อง กำหนดบริเวณพื้นที่ให้ส่วนราชการหรือองค์การของรัฐ เข้าใช้ประโยชน์ภายใน เขตป่าสงวนแห่งชาติ ฉบับที่ 32/2550 ลงวันที่ 28 เดือน มิถุนายน พ.ศ. 2550 ปฏิบัติตามเงื่อนไข ดังต่อไปนี้

1. ผู้ใช้พื้นที่ต้องไม่ทำการหรือยินยอมให้ตัวแทน-คนงาน หรือลูกจ้าง กระทำการอย่างหนึ่ง อย่างใด ให้เป็นการเสื่อมเสียแก่สภาพป่า ไม้ หรือของป่า นอกเขตพื้นที่ที่ประกาศกำหนด หากปรากฏว่า มีการกระทำความผิด ให้เรียกปรับผู้ใช้พื้นที่ ในอัตราไร่ละ 2,000 บาท ถ้าทำให้ต้นไม้เสียหายให้เรียกปรับ ในอัตราต้นละไม่เกิน 500 บาท

2. ผู้ใช้พื้นที่ต้องปฏิบัติตามกฎหมายว่าด้วยป่าสงวนแห่งชาติ หรือกฎหมายว่าด้วยการป่าไม้ ตลอดจนกฎกระทรวง ข้อกำหนด ประกาศ ระเบียบ ข้อบังคับ หรือเงื่อนไขซึ่งออกตามกฎหมายดังกล่าว ทั้งที่ ใช้อยู่ในขณะมีและที่จะประกาศใช้บังคับต่อไป

3. ผู้ใช้พื้นที่ต้องจัดทำป้ายถาวรที่มีขนาดโตไม่น้อยกว่า 60 x 120 เซนติเมตร ติดไว้ใกล้ เส้นทาง ณ จุดที่ผ่านเข้าพื้นที่ที่ประกาศกำหนดทุกเส้นทางให้เห็นได้ชัดเจน โดยระบุข้อความไว้ที่ป้ายว่า "กรมพัฒนาที่ดิน.....ได้รับอนุมัติให้ใช้พื้นที่แห่งนี้ตามกฎหมายว่าด้วยการป่าไม้แล้ว" หากผู้ใช้พื้นที่ไม่จัดทำป้ายให้แล้วเสร็จภายในกำหนด 180 วัน นับจากวันที่ได้รับแจ้ง ให้เรียกปรับผู้ใช้พื้นที่ เป็นจำนวนเงิน 2,000 บาท

4. ผู้ใช้พื้นที่ต้องจัดทำหลักเขต หรือเครื่องหมาย หรือปลูกต้นไม้ชนิดเดียวกันเป็นการแสดง แนวเขตพื้นที่ที่ประกาศกำหนดไว้ทุกด้านให้เห็นได้อย่างชัดเจน หากผู้ใช้พื้นที่ไม่จัดทำให้แล้วเสร็จภายใน กำหนด 180 วัน นับจากวันที่ได้รับแจ้ง ให้เรียกปรับผู้ใช้พื้นที่เป็นจำนวนเงิน 2,000 บาท

5. ผู้ใช้พื้นที่ต้องใช้พื้นที่ที่ประกาศกำหนดเพื่อกิจการที่ขอใช้เท่านั้น จะนำไปใช้ในกิจการอื่น มิได้

6. ผู้ใช้พื้นที่ต้องยินยอมให้พนักงานเจ้าหน้าที่เข้าไปตรวจสอบการปฏิบัติตามเงื่อนไขการใช้พื้นที่ ที่ประกาศกำหนดได้ตลอดเวลา ในระหว่างพระอาทิตย์ขึ้นถึงพระอาทิตย์ตก และผู้ใช้พื้นที่ต้องเป็นผู้นำตรวจ หากผู้ใช้พื้นที่ไม่สามารถนำพนักงานเจ้าหน้าที่ตรวจสอบด้วยตนเองได้ ต้องมอบอำนาจเป็นหนังสือให้ผู้หนึ่ง ผู้ใด เป็นผู้ดำเนินการแทน โดยผู้ใช้พื้นที่หรือผู้รับมอบอำนาจจะต้องอำนวยความสะดวกตามควรแก่กรณี และ ให้ปฏิบัติตามที่พนักงานเจ้าหน้าที่ผู้มีอำนาจได้สั่งเป็นหนังสือให้ปฏิบัติ เพื่อให้เป็นไปตามเงื่อนไขที่กำหนดไว้

7. ผู้ใช้พื้นที่ต้องคอยสอดส่องตรวจระมัดระวังมิให้มีการบุกรุกแผ้วถางป่าในบริเวณติดต่อ ใกล้เคียง หรือตามแนวทางเข้าออกพื้นที่ที่ประกาศกำหนด ถ้ามีการกระทำอันเป็นความผิดตามกฎหมายว่าด้วย ป่าสงวนแห่งชาติ หรือกฎหมายว่าด้วยการป่าไม้ ผู้ใช้พื้นที่ต้องแจ้งให้พนักงานเจ้าหน้าที่แห่งท้องที่ทราบทันที หากพนักงานเจ้าหน้าที่ตรวจสอบพบว่ามีความเสียหายเกิดขึ้นโดยที่ผู้รับอนุญาตควรจะทราบ แต่ละเลยมิได้ แจ้งให้ทราบ ผู้ใช้พื้นที่จะต้องรับผิดชอบด้วย

8. เมื่อส่วนราชการ ...

8. เมื่อส่วนราชการ หรือองค์การของรัฐที่ได้รับอนุมัติให้เข้าใช้ประโยชน์ตามประกาศฉบับนี้ มีความจำเป็นต้องทำไม้ออกจากพื้นที่นั้น ให้ดำเนินการตัดฟันลงและนำรวมกองไว้ในหรือริมขอบเขตบริเวณพื้นที่ที่ประกาศกำหนด พร้อมกับดูแลรักษาไม้ดังกล่าวให้อยู่ในสภาพที่ปลอดภัย และแจ้งให้จังหวัดท้องที่ทราบภายใน 7 วัน นับจากวันเริ่มตัดฟันไม้นั้น หากผู้ใช้พื้นที่ไม่ปฏิบัติตามนัยดังกล่าว ให้เรียกปรับผู้ใช้พื้นที่ครั้งละ 2,000 บาท และต้องชดใช้ค่าเสียหายตามราคาไม้ที่สูญหายไปด้วย

9. ผู้ใช้พื้นที่ต้องดำเนินการเอง ในกรณีที่ทำเป็นอาจมอบหมายผู้หนึ่งผู้ใด เป็นผู้ดำเนินการแทนได้ แต่ถ้าเกิดความเสียหายใด ๆ ขึ้น ผู้ใช้พื้นที่ต้องรับผิดชอบในฐานะเป็นผู้ดำเนินการเองทั้งสิ้น

10. ในกรณีทางกรมป่าไม้มีความจำเป็นต้องใช้พื้นที่ดังกล่าวบางส่วนหรือทั้งหมด ผู้รับอนุญาตยินยอมให้ยกเลิกการอนุญาตได้ โดยไม่เรียกร้องค่าชดเชยหรือค่าเสียหายใด ๆ ทั้งสิ้น ซึ่งกรมป่าไม้จะแจ้งให้ผู้รับอนุญาตทราบก่อนไม่น้อยกว่า 180 วัน และผู้รับอนุญาตต้องเคลื่อนย้ายทรัพย์สินออกจากพื้นที่ที่ได้รับอนุญาตให้เสร็จสิ้นภายใน 90 วัน นับจากวันที่กรมป่าไม้ระบุวันที่จะเข้าใช้พื้นที่ดังกล่าวนั้น หากพื้นที่กำหนดแล้วไม่ดำเนินการหรือดำเนินการไม่เสร็จสิ้น ผู้รับอนุญาตสละสิทธิ์ในทรัพย์สินนั้นให้เป็นของกรมป่าไม้

11. เมื่อครบอายุการอนุญาตหรือถูกเพิกถอนการอนุญาตให้ผู้รับอนุญาตเคลื่อนย้ายทรัพย์สินของผู้รับอนุญาตออกจากพื้นที่ที่ได้รับอนุญาตให้เสร็จสิ้นภายใน 90 วัน นับแต่วันที่ครบอายุการอนุญาต หรือวันที่ถูกเพิกถอนการอนุญาต หากพื้นที่กำหนดแล้วไม่ดำเนินการหรือดำเนินการไม่เสร็จสิ้น ผู้รับอนุญาตสละสิทธิ์ในทรัพย์สินนั้นให้เป็นของกรมป่าไม้

12. หากผู้ใช้พื้นที่ไม่ปฏิบัติตามเงื่อนไขที่กำหนดไว้จนเกิดความเสียหาย หรือเมื่อได้มีการเรียกปรับผู้ใช้พื้นที่ตามเงื่อนไขดังกล่าวข้างต้นแล้ว ผู้ใช้พื้นที่ยังไม่ปฏิบัติตามเงื่อนไขอีก อธิบดีกรมป่าไม้ อาจสั่งพักการใช้พื้นที่ หรืออธิบดีกรมป่าไม้ โดยอนุมัติรัฐมนตรีว่าการกระทรวงทรัพยากรธรรมชาติและสิ่งแวดล้อม จะสั่งเพิกถอนการให้ใช้พื้นที่ประกาศกำหนดให้เข้าใช้ประโยชน์ภายในเขตป่าสงวนแห่งชาติเสียก็ได้ โดยผู้ใช้พื้นที่จะฟ้องร้องเรียกค่าเสียหายในกรณีใด ๆ ก็ได้

13. เงื่อนไขอื่น ๆ (ถ้ามี)

(ลงชื่อ).....
(นายวิรัช แผลมวิไล).....ผู้อนุญาต
(.....อธิบดีกรมป่าไม้.....)

อธิบดีกรมป่าไม้
(ลงชื่อ).....ผู้รับอนุญาต
(นายจาทัก แทนบุญ)
(.....) / วัฒนธนากร

สำเนา



สถานีพัฒนาที่ดินแพร่
ชื่อ
วันที่
เวลา

ที่ กษ.0814.09 / 1623

สถานีพัฒนาที่ดินแพร่
ต.ทุ่งศรี อ.ร้องกวาง
จ.แพร่ 54140

8 สิงหาคม 2549

เรื่อง การส่งมอบภารกิจของกรมพัฒนาที่ดิน ให้แก่องค์กรปกครองท้องถิ่น

เรียน นายองค์การบริหารส่วนตำบลเวียงต้า

- สิ่งที่ส่งมาด้วย 1. แบบบันทึกการส่งมอบ จำนวน 1 ชุด
2. บัญชีรายละเอียดการถ่ายโอนภารกิจให้แก่องค์กรปกครองท้องถิ่น จำนวน 1 ชุด

สถานีพัฒนาที่ดินแพร่ ขอส่งมอบภารกิจในความรับผิดชอบของสถานีพัฒนาที่ดินแพร่ ให้แก่องค์กรปกครองส่วนท้องถิ่น เพื่อเป็นการกระจายอำนาจให้แก่องค์กรปกครองส่วนท้องถิ่น

ในการนี้ สถานีพัฒนาที่ดินแพร่ ไคร้ขอส่งบันทึกการส่งมอบ ให้แก่องค์กรปกครองส่วนท้องถิ่นสามารถดูแลรักษาภารกิจ ตามบัญชีที่แนบท้ายให้เป็นประโยชน์กับท้องถิ่น ต่อไป

จึงเรียนมาเพื่อโปรดทราบ

ขอแสดงความนับถือ

(นายจาวีศ แทนบุญ)

หัวหน้าสถานีพัฒนาที่ดินแพร่

สถานีพัฒนาที่ดินแพร่

โทร. 0 - 5459 - 7509



บันทึกการส่งมอบ

ภารกิจของกรมพัฒนาที่ดินให้แก่องค์กรปกครองส่วนท้องถิ่น ตามแผนปฏิบัติการกำหนด
ขั้นตอนการกระจายอำนาจให้แก่องค์กรปกครองส่วนท้องถิ่น

บันทึกฉบับนี้ ทำขึ้นเพื่อเป็นหลักฐานแสดงว่า สถานีพัฒนาที่ดินแพร่ ผู้ส่งมอบและ
องค์การบริหารส่วนตำบลเวียงต้า ผู้รับมอบ ได้ดำเนินการถ่ายโอนภารกิจในความรับผิดชอบของสถานี
พัฒนาที่ดินแพร่ ให้แก่องค์การบริหารส่วนตำบล เพื่อเป็นการกระจายอำนาจในการปกครองตนเองตาม
พระราชบัญญัติกำหนดแผน และขั้นตอนการกระจายอำนาจให้แก่องค์กรปกครองส่วนท้องถิ่น โดยให้องค์
การบริหารส่วนตำบลเวียงต้า สามารถดูแลรักษาภารกิจตามบัญชีที่แนบท้ายให้เกิดประโยชน์กับท้องถิ่น
ต่อไป

(ลงชื่อ)

ผู้ส่งมอบ

(นายจารึก แทนบุญ)

ตำแหน่ง หัวหน้าสถานีพัฒนาที่ดินแพร่

วันที่ ๗ สิงหาคม 2549

(ลงชื่อ)

ผู้รับมอบ

(กนกธำพร ทิศำ)

ตำแหน่ง องค์การบริหารส่วนตำบลเวียงต้า

วันที่ สิงหาคม 2549

(ลงชื่อ)

พยาน

(นางโอบรณ์ เทพเมืองแก้ว)

ตำแหน่ง เจ้าพนักงานธุรการเกษตร ๖

วันที่ สิงหาคม 2549

(ลงชื่อ)

พยาน

(นางสาววรินทร์ น้าถ่าย)

ตำแหน่ง ทีมตระหนักรู้นโยบายและแผน

วันที่ สิงหาคม 2549

