

ทะเบียนที่ราชพัสดุ กรมพัฒนาที่ดิน
หน่วยงาน โครงการหนองพลับฯ

สถานที่ตั้ง	จำนวน (แปลง)	รวมเนื้อที่ทั้งหมด (ไร่-งาน-ตรว.)	ทะเบียนที่ราชพัสดุ แปลงหมายเลขที่	จำนวนเนื้อที่ : แปลง (ไร่-งาน-ตรว.)	เอกสารสิทธิ์ อยู่ที่ไหน
โครงการหนองพลับฯ	๑	๕๒๔-๒-๒๒	ปช.๓๑๐	๕๒๔-๒-๒๒	สำเนาเอกสาร
ต.หนองพลับ อ.หัวหิน					อยู่ที่สำนักงาน
จ.ประจวบคีรีขันธ์ ๗๗๑๑๐					



กระทรวงมหาดไทย กระทรวงการคลัง กระทรวงเกษตรและสหกรณ์ กระทรวงพาณิชย์ กระทรวงพลังงาน กระทรวงสาธารณสุข กระทรวงการต่างประเทศ กระทรวงวัฒนธรรม กระทรวงการท่องเที่ยวและกีฬา กระทรวงการอุดมศึกษา วิทยาศาสตร์ วิจัยและนวัตกรรม



กระทรวงมหาดไทย กระทรวงการคลัง กระทรวงเกษตรและสหกรณ์ กระทรวงพาณิชย์ กระทรวงพลังงาน กระทรวงสาธารณสุข กระทรวงการต่างประเทศ กระทรวงวัฒนธรรม กระทรวงการท่องเที่ยวและกีฬา กระทรวงการอุดมศึกษา วิทยาศาสตร์ วิจัยและนวัตกรรม



กระทรวงมหาดไทย กระทรวงการคลัง กระทรวงเกษตรและสหกรณ์ กระทรวงพาณิชย์ กระทรวงพลังงาน กระทรวงสาธารณสุข กระทรวงการต่างประเทศ กระทรวงวัฒนธรรม กระทรวงการท่องเที่ยวและกีฬา กระทรวงการอุดมศึกษา วิทยาศาสตร์ วิจัยและนวัตกรรม

ที่ตั้ง

ถนน.....
ตำบล/แขวง.....
อำเภอ/เขต.....
จังหวัด.....

ทะเบียนที่ราชพัสดุ
แปลงหมายเลขที่ปช.310

หนังสือสำคัญสำหรับที่ดิน ฉบับ

น.ส.ด.
เลขที่.....
เลขที่ดิน.....
หน้าสำรวจ.....
ระวาง.....

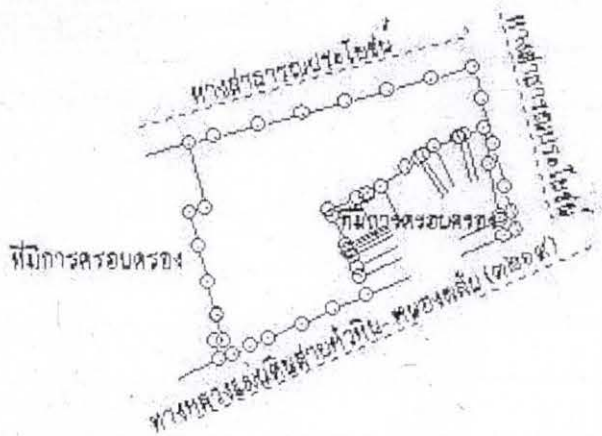
อาณาเขต

ทิศเหนือ.....
ทิศใต้.....
ทิศตะวันออก.....
ทิศตะวันตก.....

เนื้อที่ประมาณ.....ไร่.....งาน.....ตารางวา

แผนที่แสดงอาณาเขต

มาตราส่วน 1:๓๒,๐๐๐



สำเนาถูกต้อง

(นางดารารัตน์ พลประสิทธิ์)

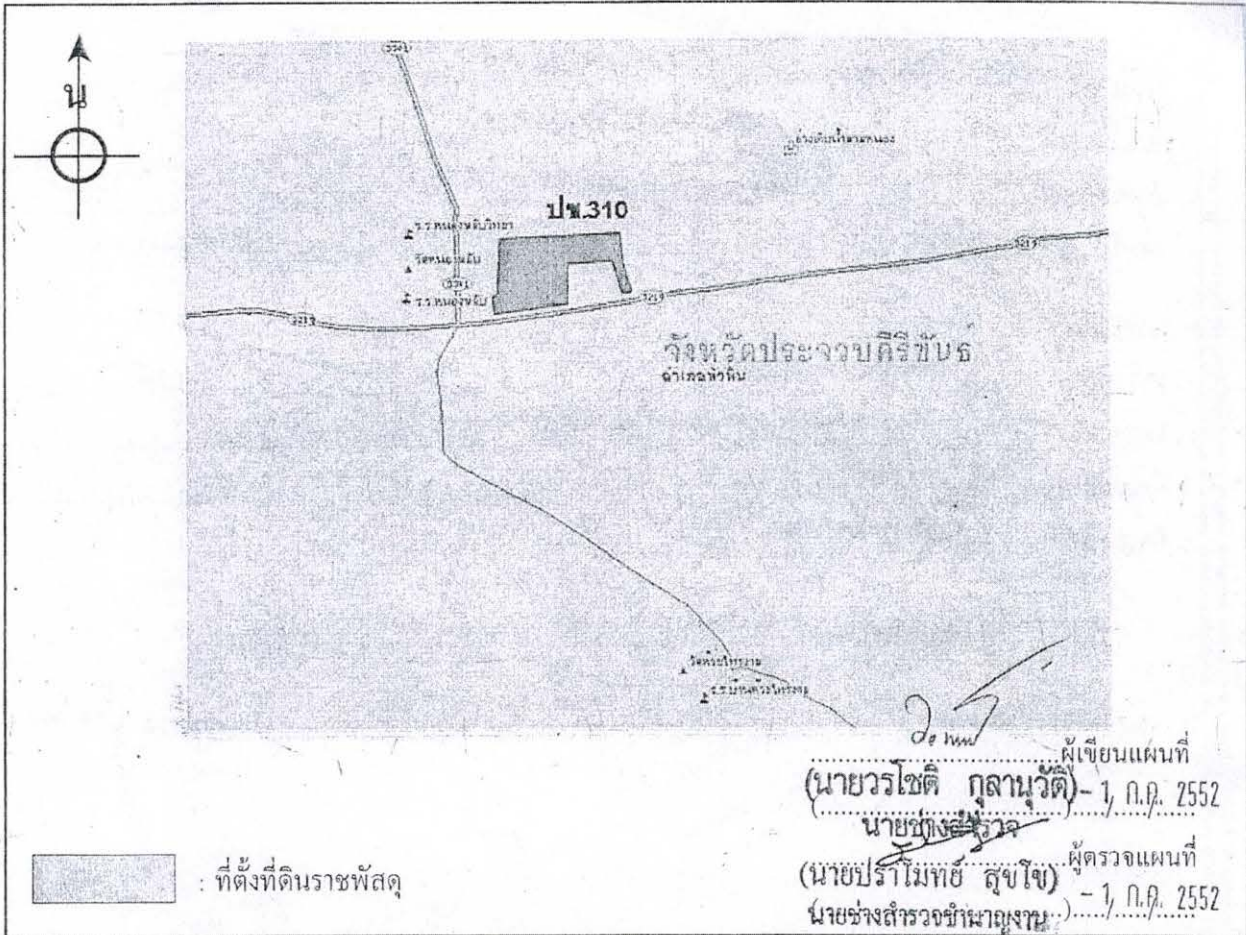
นางช่างสำรวจอาวุโส


(นายวรโชติ กุศลนวิติ) ผู้บันทึก
(นายช่างสำรวจ) - 1/ก.ก./2552
(นายปรีชาไมตรี สุขใจ) ผู้ตรวจ
นายช่างสำรวจชำนาญงาน - 1/ก.ก./2552

ลงชื่อ.....
(นายสุกโชติ บัวทอง) ผู้มีอำนาจจัดทำ
(นายช่างสำรวจอาวุโส) ศึกษาราชการแทน
ตำแหน่ง หน้าที่ประจำที่ประจวบคีรีขันธ์
ณ วันที่.....เดือน 1 ก.ค. 2552 พ.ศ.....

(นายวรโชติ กุศลนวิติ) ผู้เขียนแผนที่
(นายช่างสำรวจ) / ก.ก./2552
(นายปรีชาไมตรี สุขใจ) ผู้ตรวจแผนที่
(นายช่างสำรวจชำนาญงาน) - 1/ก.ก./2552

แผนที่สังเขปแสดงที่ตั้งที่ดินราชพัสดุ



 : ที่ตั้งที่ดินราชพัสดุ


ผู้เขียนแผนที่
(นายวรโชติ กุลานวัติ) - 1, ก.ค. 2552
นายช่างสำรวจ
ผู้ตรวจแผนที่
(นายปราโมทย์ สุขใจ) - 1, ก.ค. 2552
นายช่างสำรวจชำนาญงาน

การได้มา

ชื่อ / สว่างด้วยเงินงบประมาณ.....
.....
.....
.....
.....

หน่วยงานนำส่งขึ้นทะเบียน.....กรมพัฒนาที่ดิน.....ตามหนังสือที่.....ลงวันที่.....
รับขึ้นทะเบียนตามหนังสือที่.....กค.0405/1325.....ลงวันที่.....22/02/2525.....
ชื่อหน่วยงานย่อย โครงการจัดพัฒนาที่ดินตามพระราชประสงค์, สถานีตรวจอากาศหนองพลับ

สำเนาถูกต้อง


(นางดารารัตน์ พลประสิทธิ์)
นายช่างสำรวจอาวุโส

					០១១១១ ទីស្នាក់ការកណ្តាលរដ្ឋបាល
ក្រសួងកសិកម្ម រុក្ខាប្រមាញ់ និងនេសាទ					ក្រសួងកសិកម្ម រុក្ខាប្រមាញ់ និងនេសាទ
នៃរដ្ឋបាលក្រសួង	១១-១-២១១	០១១១១	១១-១-២១១	១	ក្រសួងកសិកម្ម រុក្ខាប្រមាញ់ និងនេសាទ
ក្រសួងកសិកម្ម រុក្ខាប្រមាញ់ និងនេសាទ	(២៥៦-កស-៩១) ស្នាក់ការកណ្តាល	រដ្ឋបាលកសិកម្ម រុក្ខាប្រមាញ់ និងនេសាទ	(២៥៦-កស-៩១) ស្នាក់ការកណ្តាល	(ស្នាក់ការ) កសិកម្ម	ស្នាក់ការកណ្តាល

ក្រសួងកសិកម្ម រុក្ខាប្រមាញ់ និងនេសាទ
 រដ្ឋបាលកសិកម្ម រុក្ខាប្រមាញ់ និងនេសាទ

2/2