

รายการขอแก้ไขพื้นที่ดินที่สวนราชการแจ้งใช้ประโยชน์

(ท่านสามารถดูรายละเอียดแปลงที่ดินที่ต้องการจะแก้ไขได้จากสิ่งที่ส่งมาด้วย ๑ บัญชีแนบท้าย ค่าธรรมเนียมถือครองทรัพย์สิน)

- ๑. ชื่อหน่วยงานที่แจ้งใช้ประโยชน์ในที่ดิน.....สถานีพัฒนาที่ดินกรุงเทพมหานคร กรมพัฒนาที่ดิน
- ๒. หมายเลขทะเบียน (ตามสิ่งที่ส่งมาด้วย ๑ บัญชีแนบท้าย ค่าธรรมเนียมถือครองทรัพย์สิน).....๑-กท-๑๐๔๔.....
- ๓. ตำบล / แขวง.....ท่าข้าม.....
- ๔. อำเภอ / เขต.....บางขุนเทียน.....
- ๕. จังหวัด.....กรุงเทพมหานคร.....
- ๖. พื้นที่ใช้ประโยชน์ที่ปัจจุบันหน่วยงานใช้ประโยชน์จริง รวมทั้งจอตรถ ถนน (ตร.วา).....๔,๗๒๔ ตารางวา.....
- ๗. พื้นที่ว่างที่หน่วยงานไม่ได้ใช้ประโยชน์ (ตร.วา).....-.....

หมายเหตุ : (ให้อธิบายรายละเอียดกรณีข้อมูลไม่ถูกต้อง)

..... ปัจจุบัน สถานีพัฒนาที่ดินกรุงเทพมหานคร กรมพัฒนาที่ดิน คงเหลือที่ราชพัสดุใช้ประโยชน์ใน
ราชการเนื้อที่ ๑๑-๓-๒๔ ไร่ (๔,๗๒๔ ตารางวา) จากเดิมเนื้อที่ ๔๘-๓-๒๔ ไร่ (๑๙,๕๒๔ ตารางวา) ได้ทำการ
ส่งคืนกรมธนารักษ์ เพื่อให้กรุงเทพมหานครใช้ประโยชน์ ในการจัดสร้างเป็นสวนสาธารณะบางขุนเทียน-ชายทะเล
เนื้อที่ ๓๗-๐-๐ ไร่ (๑๔,๘๐๐ ตารางวา) ตามเอกสารแนบท้าย

ลงชื่อ ดารณี เวสารัชกร ผู้รายงาน
(นางสาวดารณี เวสารัชกร)

ตำแหน่ง เจ้าหน้าที่ระบบงานคอมพิวเตอร์
วันที่ ๑๗ พ.ค. ๖๕

ลงชื่อ [ลายเซ็น]
(นายพินิจ งามเนียม)

ตำแหน่ง ผู้อำนวยการสถานีพัฒนาที่ดินกรุงเทพมหานคร
วันที่ ๑๗ พ.ค. ๖๕



กลุ่มบริหารสินทรัพย์ กองคลัง
 เลขที่ ๖๒๓
 วันที่ - ๒ เม.ย. ๒๕๖๑
 เวลา ๑๕.๕๐ น.

กรมส่งเสริมการค้าระหว่างประเทศ
 เลขที่ ๕๖๖๐
 วันที่ ๓๐ มี.ค. ๒๕๖๑
 เวลา ๑๓.๐๐ น.

ที่ กค ๐๓๑๔/๕๖๕๙

กรมธนารักษ์
 ถนนพระรามที่ ๖ กรุงเทพฯ ๑๐๕๐๐

๒๗ มี.ค. ๒๕๖๑

เรื่อง การส่งคืนที่ราชพัสดุแปลงหมายเลขทะเบียนที่ กท.๑๐๔๔
 เรียน อธิบดีกรมพัฒนาที่ดิน
 อ้างถึง หนังสือกรมพัฒนาที่ดิน ที่ กษ ๐๘๐๓.๐๘/๑๘๗๓ ลงวันที่ ๑๓ กันยายน ๒๕๖๐
 สิ่งที่ส่งมาด้วย ๑. แผนที่สังเขป และแผนที่แสดงเขตที่ราชพัสดุ จำนวน ๓ แผ่น
 ๒. แบบส่งคืนที่ราชพัสดุ (แบบ ทบ.๖) จำนวน ๒ แผ่น


กรมส่งเสริมการค้าระหว่างประเทศ
 เลขที่ ๕๖๖๐
 วันที่ ๓๐ มี.ค. ๒๕๖๑
 เวลา ๑๒.๓๐ น.


ตามหนังสือที่อ้างถึง กรมพัฒนาที่ดินได้แจ้งส่งคืนที่ดินราชพัสดุแปลงหมายเลขทะเบียนที่ กท.๑๐๔๔ ถนนบางขุนเทียน-ชายทะเล แขวงท่าข้าม เขตบางขุนเทียน กรุงเทพมหานคร เนื้อที่ ๓๗-๐-๐๐ ไร่ เพื่อให้กรุงเทพมหานครใช้ประโยชน์จัดสร้างสวนสาธารณะ จึงขอความอนุเคราะห์ให้กรมธนารักษ์ส่งเจ้าหน้าที่ดำเนินการสำรวจรังวัดพื้นที่ที่ราชพัสดุดังกล่าวเพื่อเป็นข้อมูลการส่งคืนตามแบบที่กำหนด นั้น


กรมธนารักษ์ขอเรียนว่า กรุงเทพมหานคร กรมพัฒนาที่ดิน และกรมธนารักษ์ ได้ร่วมกันรังวัดตรวจสอบการใช้ประโยชน์ที่ดินราชพัสดุดังกล่าวตามสภาพการครอบครองใช้ประโยชน์แล้ว ได้เมื่อวันที่ ๔๘-๓-๒๔ ไร่ เป็นพื้นที่ที่กรมพัฒนาที่ดินส่งคืนเพื่อให้กรุงเทพมหานครใช้ประโยชน์ในการจัดสร้างเป็นสวนสาธารณะบางขุนเทียน-ชายทะเล เนื้อที่ ๓๗-๐-๐๐ ไร่ และคงเหลือการใช้ประโยชน์ในราชการของกรมพัฒนาที่ดิน เนื้อที่ ๑๑-๓-๒๔ ไร่ รายละเอียดปรากฏตามสิ่งที่ส่งมาด้วย ๑ ดังนั้น จึงขอให้กรมพัฒนาที่ดินส่งคืนที่ราชพัสดุตามแบบ ทบ.๖ รายละเอียดปรากฏตามสิ่งที่ส่งมาด้วย ๒ พร้อมมอบหมายผู้แทนเพื่อดำเนินการส่งมอบ-รับมอบที่ราชพัสดุดังกล่าวส่งคืนกรมธนารักษ์ต่อไป


จึงเรียนมาเพื่อโปรดดำเนินการ


ขอแสดงความนับถือ

กลุ่มบริหารสินทรัพย์

 (นางกัญญาภัค ทองจันทร์)
 ผู้อำนวยการกองคลัง
 - ๒ เม.ย. ๒๕๖๑


 (นางสาวชุตินา ศรีปราษฎ์)
 ผู้อำนวยการสำนักบริหารที่ราชพัสดุกรุงเทพมหานคร ปฏิบัติราชการแทน
 อธิบดีกรมธนารักษ์

สำนักบริหารที่ราชพัสดุกรุงเทพมหานคร
 โทรศัพท์ ๐ ๒๖๑๘ ๖๓๒๘
 โทรสาร ๐ ๒๒๗๙ ๘๔๑๐

 (นายนิจ งามเนียม)

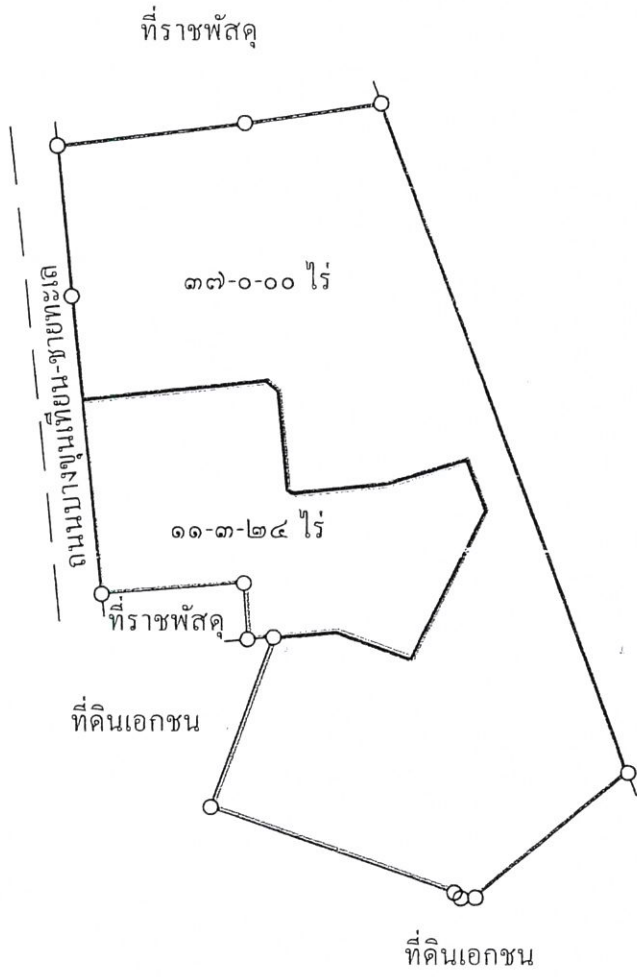

 (นางสาวดารณี สุภาพงษ์)
 ผู้อำนวยการกลุ่มบริหารสินทรัพย์
 - ๒ เม.ย. ๒๕๖๑

เสนอ กค.

 (นายสุจินต์ นิลประดับแก้ว)
 เลขานุการกรม
 ๓๐ มี.ค. ๒๕๖๑

ผู้อำนวยการสถานีพัฒนาที่ดินกรุงเทพมหานคร

นางสนธิ งามเนียม

แสดงเขตที่ราชพัสดุทะเบียนเลขที่ กท.๑๐๔๔(บางส่วน) ราช. กรมพัฒนาที่ดิน
 หนังสือสำคัญสำหรับที่ดิน โฉนดที่ดิน เลขที่ ๓๑๑๑ เล่ม ๓๒ หน้า ๑๑ เลขที่ดิน ๑
 หน้าสำรวจ ๒๒๔ ระวัง 5036II 5604-1,4 หมู่ที่ ถนน/ตรอก/ซอย
 ตำบล/แขวง ทำข้าม อำเภอ/เขต บางขุนเทียน จังหวัด กรุงเทพมหานคร
 รั้วด้านที่ ผู้ทำการรังวัด ตำแหน่ง
 รั้วด้านที่ ๑ : ๔๐๐๐



- ที่ราชพัสดุที่กรมพัฒนาที่ดินครอบครองใช้ประโยชน์ เนื้อที่ ๔๘ - ๓ - ๒๔ ไร่
- ที่ราชพัสดุที่ขอส่งคืน เนื้อที่ ๓๑ - ๐ - ๐๐ ไร่
- คงเหลือที่ราชพัสดุที่กรมพัฒนาที่ดินใช้ประโยชน์ เนื้อที่ ๑๑ - ๓ - ๒๔ ไร่

หมายเหตุ เอกสารประกอบท้ายสัญญาแบบ
 สัญญาที่ วันที่
 เขตเช่าเนื้อที่
 อาคารเลขที่

สำเนาถูกต้อง
 (นายพินิจ งามนิยม)

ลงชื่อ.....ผู้จำลอง
 (นายจักรี พรหมโยธา)

ตำแหน่ง นายช่างสำรวจชำนาญงาน
 วันที่ ๒๑ พฤศจิกายน ๒๕๖๐

ลงชื่อ.....ผู้ตรวจ
 (ว่าที่ ร.ต.วิภาค ทองดี)

ตำแหน่ง นายช่างสำรวจอาวุโส
 วันที่ ๒๑ พฤศจิกายน ๒๕๖๐