



บันทึกข้อความ

ส่วนราชการ สถานีพัฒนาที่ดินแม่ฮ่องสอน โทร. ๐๕๓-๖๑๑๘๕๓

ที่ กษ ๐๘๑๓.๐๘/๓๕๔

วันที่ ๗ กรกฎาคม ๒๕๖๔

เรื่อง ขอให้ส่งคืนพื้นที่ ในกรณีที่ไม่ใช้ประโยชน์

เรียน ผู้อำนวยการสำนักงานพัฒนาที่ดินเขต ๖

ตามที่กองคลัง ขอให้หน่วยงานตรวจสอบพื้นที่ที่ไม่ได้ใช้ประโยชน์ หากมีความประสงค์จะส่งคืนพื้นที่ให้แจ้งเพื่อจะได้เสนอให้กรมพัฒนาที่ดิน พิจารณาต่อไป ตามหนังสือกลุ่มบริหารสินทรัพย์ กองคลัง ที่ กษ ๐๘๐๓.๐๘/๔๗๒ ลงวันที่ ๕ พฤษภาคม ๒๕๖๔ นั้น

สถานีพัฒนาที่ดินแม่ฮ่องสอน ขอเรียนว่าได้ใช้ประโยชน์ในพื้นที่ของกรมธนารักษ์ จำนวน ๑๕-๑-๒๓ ไร่ โดยไม่ได้อนุญาตให้เอกชนหรือเกษตรกร ครอบครองหาประโยชน์ใดๆ รายละเอียดตามแบบฟอร์มที่ ๑-๓ ที่ได้แนบเรียนมาพร้อมนี้

จึงเรียนมาเพื่อโปรดทราบและสั่งให้ กองคลัง ดำเนินการต่อไป

(นายวิโรจน์ บรรณเจตฤทธิ)


ผู้อำนวยการสถานีพัฒนาที่ดินแม่ฮ่องสอน


รายละเอียดข้อมูลการใช้ประโยชน์ที่ดินของหน่วยงานกรมพัฒนาที่ดิน

๑. ชื่อหน่วยงานที่แจ้งใช้ประโยชน์ที่ดินสถานีพัฒนาที่ดินแม่ฮ่องสอน.....
๒. ประเภทที่ดิน.....ที่ราชพัสดุ.....จำนวนพื้นที่ทั้งหมด.....๑๕-๑-๒๓.....ไร่
๓. ที่ตั้งเลขที่ ๑๐๔ หมู่ ๓ ต.ปางหมู อ.เมืองแม่ฮ่องสอน จ.แม่ฮ่องสอน ๕๘๐๐๐.....
๔. พื้นที่ใช้ประโยชน์ที่ปัจจุบันหน่วยงานใช้ประโยชน์จริง (รวมที่จอดรถ ถนน) รวม.....๑๕-๑-๒๓.....ไร่
- ได้แก่
- | | |
|---------------------------------------|----------------|
| ๑. ถนนดินลูกรัง (ทางลำเลียง) | ๖ - ๑ - ๖๒ ไร่ |
| ๒. แปลงสาธิตการปลูกพืชสมุนไพร | ๐ - ๑ - ๕๘ ไร่ |
| ๓. จุดเรียนรู้การผลิตน้ำหมักชีวภาพ | ๐ - ๑ - ๕๐ ไร่ |
| ๔. จุดเรียนการทำปุ๋ยหมัก | ๐ - ๑ - ๘๓ ไร่ |
| ๕. สระเก็บน้ำขนาดเล็ก จำนวน ๗ แห่ง | ๕ - ๑ - ๖๒ ไร่ |
| ๖. แปลงสาธิตการปลูกไม้ผล สับดำ ไม้สัก | ๓ - ๐ - ๙๐ ไร่ |
๕. พื้นที่ว่างที่หน่วยงานไม่ได้ใช้ประโยชน์.....-.....
๖. มีความประสงค์
- ไม่ส่งคืนพื้นที่
- ส่งคืนพื้นที่ จำนวน

หมายเหตุ :

- ให้อธิบาย กรณีมีความจำเป็นใช้ประโยชน์พื้นที่
เนื่องจาก เป็นพื้นที่ตั้งอยู่ในที่ลุ่มต่ำ อยู่ด้านหน้าอ่างเก็บน้ำที่มีความจุ ขนาด ๓๐๐,๐๐๐ ลบ.ม. จึงเป็นพื้นที่ที่มีความเสี่ยงต่อการเกิดความเสียหายหากมีสิ่งปลูกสร้างกีดขวางทางน้ำ และไม่มีพื้นที่สำหรับการเก็บกัก เพื่อเติมน้ำลงสู่ใต้ผิวดินให้เกิดความชุ่มชื้นและปรับสภาพสิ่งแวดล้อมให้เกิดความอุดมสมบูรณ์ และอยู่กลางวงรอบของเขตป่าสงวนแห่งชาติที่สถานีพัฒนาที่ดินแม่ฮ่องสอน ได้รับอนุญาตให้ใช้ในการจัดตั้งอาคารที่ทำการ จัดทำแปลงสาธิตการปลูกพืช จัดทำระบบอนุรักษ์ดินและน้ำ และโครงการอนุรักษ์พันธุกรรมพืชสมเด็จพระเทพฯ
- ให้อธิบายกรณีไม่ใช้ประโยชน์ในพื้นที่ (ส่งคืนพื้นที่)
เนื่องจาก สถานีพัฒนาที่ดินแม่ฮ่องสอน ได้รับอนุญาตให้ใช้เป็นแหล่งศึกษาเรียนรู้การทำเกษตร เพื่อให้เกษตรกร นักเรียน นักศึกษา และประชาชนที่สนใจได้ศึกษาดูงาน โดยที่ไม่มีการให้เอกชนใช้พื้นที่และเรียกรับผลประโยชน์ใดๆ

ลงชื่อ..........ผู้รายงาน
(นายวิช อ่อนดวงค์)
ตำแหน่ง เจ้าพนักงานธุรการชำนาญงาน

ลงชื่อ.......... ผอ.สพข./สพด./ศูนย
(นายวิโรจน์ บรรเจิดฤทธิ์)
ตำแหน่ง ผู้อำนวยการสถานีพัฒนาที่ดินแม่ฮ่องสอน
วันที่ ๒๔ พฤษภาคม ๒๕๖๔

รายละเอียดข้อมูลการใช้ประโยชน์ในที่ดินของหน่วยงานกรมพัฒนาที่ดิน


๑. ชื่อหน่วยงานที่แจ้งใช้ประโยชน์ในที่ดินสถานีพัฒนาที่ดินแม่ฮ่องสอน.....
๒. ประเภทที่ดิน.....ที่ ส.ป.ก.จำนวนพื้นที่ทั้งหมด.....๕-๐-๘๙.....ไร่
๓. ที่ตั้งเลขที่ ๒๓๑/๓๑ หมู่ ๖ ต.บ้านกา อ.แม่สะเรียง จ.แม่ฮ่องสอน ๕๘๑๑๐.....
๔. พื้นที่ใช้ประโยชน์ที่ปัจจุบันหน่วยงานใช้ประโยชน์จริง (รวมที่จอดรถ ถนน) รวม..... ๕-๐-๘๙.....ไร่
- ได้แก่
- | | |
|---|----------------|
| ๑. ที่ทำการหน่วยพัฒนาที่ดินที่ ๖ (ชั่วคราว) อำเภอแม่สะเรียงสำนักงาน | ๐ - ๐ - ๒๐ ไร่ |
| ๒. โรงเก็บพัสดุ | ๐ - ๐ - ๔๐ ไร่ |
| ๓. โรงจอดรถ | ๐ - ๐ - ๗๐ ไร่ |
| ๔. โรงปุ๋ย | ๐ - ๐ - ๒๐ ไร่ |
| ๕. ที่พักชั่วคราว | ๐ - ๐ - ๑๓ ไร่ |
| ๖. สระน้ำขนาดเล็ก | ๐ - ๒ - ๗๖ ไร่ |
๕. พื้นที่ว่างที่หน่วยงานไม่ได้ใช้ประโยชน์.....-.....
๖. มีความประสงค์
- ไม่ส่งคืนพื้นที่
- ส่งคืนพื้นที่ จำนวน

หมายเหตุ :

- ให้อธิบาย กรณีมีความจำเป็นใช้ประโยชน์พื้นที่
เนื่องจาก เพื่อเป็นที่ตั้งสถานที่ทำการ และให้บริการหน่วยพัฒนาที่ดินประจำอำเภอแม่สะเรียง (สถานีพัฒนาที่ดินแม่ฮ่องสอน กรมพัฒนาที่ดิน)
- ให้อธิบายกรณีไม่ใช้ประโยชน์ในพื้นที่ (ส่งคืนพื้นที่)
เนื่องจาก เพื่อเป็นที่ตั้งสถานที่ทำการ และให้บริการหน่วยพัฒนาที่ดินประจำอำเภอแม่สะเรียง ได้รับอนุญาตให้ใช้เป็นแหล่งศึกษาเรียนรู้การทำการเกษตรเพื่อให้เกษตรกร นักเรียน นักศึกษา และประชาชนที่สนใจได้ศึกษาดูงานในพื้นที่อำเภอแม่สะเรียง โดยที่ไม่มีการให้เอกชนใช้พื้นที่ และเรียกรับผลประโยชน์ใด ๆ

ลงชื่อ..........ผู้รายงาน
(นายปวิช อ่อนตวงค์)

ตำแหน่ง เจ้าพนักงานธุรการชำนาญงาน

ลงชื่อ.......... ผอ.สพข./สพด./ศูนย
(นายวิโรจน์ บรรเจิดฤทธิ์)

ตำแหน่ง ผู้อำนวยการสถานีพัฒนาที่ดินแม่ฮ่องสอน

วันที่ ๒๔ พฤษภาคม ๒๕๖๔

รายละเอียดข้อมูลการใช้ประโยชน์ในที่ดินของหน่วยงานกรมพัฒนาที่ดิน

๑. ชื่อหน่วยงานที่แจ้งใช้ประโยชน์ในที่ดินสถานีพัฒนาที่ดินแม่ฮ่องสอน.....
๒. ประเภทที่ดิน.....ที่ป่าสงวนแห่งชาติ.....จำนวนพื้นที่ทั้งหมด.....๒๙๒-๒-๙๒.....ไร่
๓. ที่ตั้งเลขที่ ๑๐๔ หมู่ ๓ ต.ปางหมู อ.เมืองแม่ฮ่องสอน จ.แม่ฮ่องสอน ๕๘๐๐๐.....
๔. พื้นที่ใช้ประโยชน์ที่ปัจจุบันหน่วยงานใช้ประโยชน์จริง (รวมทั้งจอตรก ถนน) รวม....๒๙๒-๒-๒๓...ไร่
ได้แก่
- | | |
|--|------------------|
| ๑. ถนน | ๘ - ๐ - ๒๓ ไร่ |
| ๒. แปลงสาธิตการปรับปรุงบำรุงดินด้วยพืชปุ๋ยสดและ
แปลงรวบรวมพันธุ์ถั่ว | ๖ - ๒ - ๔๙ ไร่ |
| ๓. แปลงรวบรวมสายพันธุ์หญ้าแฝก | ๐ - ๐ - ๙๘ ไร่ |
| ๔. แปลงสาธิตการใช้ประโยชน์ที่ดินบนพื้นที่ลาดชัน
ด้วยการปลูกพืชแบบผสมผสาน | ๕ - ๓ - ๗๘ ไร่ |
| ๕. แปลงสาธิตการทำเกษตรทฤษฎีใหม่ | ๑ - ๑ - ๒๑ ไร่ |
| ๖. จุดเรียนรู้การปลูกพืชอินทรีย์และระบบการบริหารจัดการน้ำ
ในแปลงปลูกพืชอัจฉริยะ | ๓ - ๒ - ๓๙ ไร่ |
| ๗. จุดเรียนรู้การฟื้นฟูมะม่วง ด้วยการใส่ปุ๋ยอินทรีย์ | ๑๓ - ๑ - ๓๓ ไร่ |
| ๘. อนุรักษ์พันธุกรรมพืชผัก | ๔๑ - ๒ - ๓๓ ไร่ |
| ๙. อนุรักษ์พันธุกรรมไม้ยืนต้น | ๑๙๕ - ๑ - ๙๓ ไร่ |
| ๑๐. สิ่งปลูกสร้าง | ๓ - ๐ - ๔๗ ไร่ |
| ๑๑. ท้ายอ่าง | ๔ - ๑ - ๔๕ ไร่ |
| ๑๒. สระน้ำ | ๑ - ๒ - ๔๓ ไร่ |
| ๑๓. อาคารสถานีพัฒนาที่ดินแม่ฮ่องสอน และโรงจอตรกยนต์ | ๗ - ๑ - ๕๐ ไร่ |

๕. พื้นที่ว่างที่หน่วยงานไม่ได้ใช้ประโยชน์.....-.....

๖. มีความประสงค์

- ไม่ส่งคืนพื้นที่
- ส่งคืนพื้นที่ จำนวน


หมายเหตุ :


- ให้อธิบาย กรณีมีความจำเป็นใช้ประโยชน์พื้นที่

เนื่องจาก เป็นพื้นที่ ตั้งอยู่ในที่ลุ่มต่ำ อยู่ด้านหน้าอ่างเก็บน้ำที่มีความจุ ขนาด ๓๐๐,๐๐๐ ลบ.ม. จึงเป็นพื้นที่ที่มีความเสี่ยงต่อการเกิดความเสียหายหากมีสิ่งปลูกสร้างกีดขวางทางน้ำ และไม่มีพื้นที่สำหรับการเก็บกักเพื่อเติมน้ำลงสู่ใต้ผิวดินให้เกิดความชุ่มชื้นและปรับสภาพสิ่งแวดล้อมให้เกิดความอุดมสมบูรณ์ และอยู่กลางวงรอบของเขตป่าสงวนแห่งชาติที่สถานีพัฒนาที่ดินแม่ฮ่องสอน ได้รับอนุญาตให้ใช้ในการจัดตั้งอาคารที่ทำการ จัดทำแปลงสาธิตการปลูกพืช จัดทำระบบอนุรักษ์ดิน และน้ำ และโครงการอนุรักษ์พันธุกรรมพืชสมเด็จพระเทพฯ

- ให้อธิบายกรณีไม่ใช่ประโยชน์ในพื้นที่ (สงวนพื้นที่)

เนื่องจาก สถานีพัฒนาที่ดินแม่ฮ่องสอน ได้รับอนุญาตให้ใช้เป็นแหล่งศึกษาเรียนรู้ การทำการเกษตรเพื่อให้เกษตรกร นักเรียน นักศึกษา และประชาชนที่สนใจได้ศึกษาดูงาน โดยที่ไม่มี การให้เอกชนใช้พื้นที่และเรียกรับผลประโยชน์ใดๆ

ลงชื่อ..... ..... ผู้รายงาน
(นายปวิช อ่อนตวงค์)
ตำแหน่ง เจ้าพนักงานธุรการชำนาญงาน

ลงชื่อ..... ..... ผอ.สพข./สพด./ศูนย์
(นายวิโรจน์ บรรเจิดฤทธิ์)
ตำแหน่ง ผู้อำนวยการสถานีพัฒนาที่ดินแม่ฮ่องสอน
วันที่ ๒๔ พฤษภาคม ๒๕๖๔

รายละเอียดข้อมูลการใช้พื้นที่ของหน่วยงาน
หน่วยงาน สถานีพัฒนาที่ดินแม่ฮ่องสอน

สถานที่ตั้ง	เนื้อที่ (ไร่-งาน-ตรว.)	ประเภท เอกสารสิทธิ์	อาคารและสิ่งปลูกสร้าง (รวมถนนและที่จอดรถ) (ไร่-งาน-ตรว.) (%)	สระน้ำ (ไร่-งาน-ตรว.) (%)	อื่นๆ (ไร่-งาน-ตรว.) (%)	พื้นที่ว่าง (ไร่-งาน-ตรว.) (%)	หมายเหตุ
ต.ปางหมู อ.เมืองแม่ฮ่องสอน	15-1-23	น.ส.ล. 3868/2515 แปลงหมายเลข มส.33	6 - 1 - 62	5 - 0 - 80	3-3-281	-	อื่นๆ หมายถึง แปลงพืช สมุนไพร แปลงผลิตน้ำหมัก แปลงผลิตปุ๋ยหมัก แปลง ปลูกสบู่ดำ มะม่วง ไม้สัก

แบบสำรวจข้อมูลอาคารและสิ่งปลูกสร้างของหน่วยงานกรมพัฒนาที่ดิน
 หน่วยงาน สถานีพัฒนาที่ดินแม่ฮ่องสอน

ลำดับ	สถานที่ตั้ง	หมายเลขแปลง ทะเบียน	รายการ สิ่งปลูกสร้าง (ลักษณะรูปทรง) สิ่งปลูกสร้าง	การใช้ประโยชน์	ราคา ณ วันที่ได้มา (บาท)	ปลูกสร้างปี	การนำส่งขึ้นทะเบียน		ขึ้น ทะเบียน ลำดับที่	หมายเหตุ
							ขึ้น ทะเบียน แล้ว	ยังไม่ขึ้น ทะเบียน		
1	ต.ปางหมู อ.เมือง แม่ฮ่องสอน	น.ส.ล. 3868/2515 แปลงหมายเลข มส.33	โรงเรียนชั่วคราว พื้นที่ คอนกรีต หลังคามุงด้วยสังกะสี ไม่มีฝ้าผนัง เป็นแบบ สี่เหลี่ยมผืนผ้า ขนาด 3 x 4 เมตร เพื่อผลิตน้ำหมักชีวภาพ	ใช้ทำแปลงสาธิต การปลูกพืช ศูนย์การเรียนรู้ ดูงานด้านเศรษฐกิจ พอเพียง ประกอบด้วยสระ เก็บน้ำ ทำปุ๋ยหมัก น้ำหมัก	-	-	-	-	-	

หมายเหตุ :

- สรุปรายการสิ่งปลูกสร้างที่ขึ้นทะเบียนที่ราชพัสดุ จำนวน รายการ
- สรุปรายการสิ่งปลูกสร้างที่ยังไม่ได้ขึ้นทะเบียนที่ราชพัสดุ จำนวน ๑ รายการ