



บันทึกข้อความ

ส่วนราชการ สถานีพัฒนาที่ดินสกลนคร ตำบลพังขว้าง อำเภอเมือง จังหวัดสกลนคร ๔๗๐๐๐
ที่ กษ ๐๘๑๒.๑๑/๕๙๕ วันที่ ๑๙ พฤษภาคม ๒๕๖๔
เรื่อง ขอส่งสำเนาหนังสือรับรองการใช้ประโยชน์ที่ดินในที่ราชพัสดุ
เรียน ผู้อำนวยการสำนักงานพัฒนาที่ดินเขต ๕

ตามที่ สถานีพัฒนาที่ดินสกลนคร ได้ขอความอนุเคราะห์สำนักงานธนารักษ์พื้นที่สกลนคร
เรื่องออกหนังสือรับรองการใช้ประโยชน์ที่ดินในที่ราชพัสดุ เพื่อใช้เป็นข้อมูลประกอบการดำเนินการและบริหาร
จัดการด้านต่างๆ ของกรมพัฒนาที่ดิน จำนวน ๑ แปลง คือแปลงหมายเลขที่ สน.๑๒๒๓ เนื้อที่ประมาณ
๑๓๑ ไร่ (๕๒,๔๐๐ ตารางวา) นั้น

สถานีพัฒนาที่ดินสกลนคร ขอส่งสำเนาหนังสือรับรองการใช้ประโยชน์ที่ดินในที่ราชพัสดุ
ตามรายละเอียดที่แนบมาพร้อมนี้

จึงเรียนมาเพื่อโปรดพิจารณา แจกกลุ่มบริหารสินทรัพย์ กองคลัง ต่อไป

(นายกิตติ ไชยนิมิตร)

ผู้อำนวยการสถานีพัฒนาที่ดินสกลนคร

ทะเบียน ทัวไป ทะเบียน

ฉบับเจ้าหน้า

แบบ ทร. 01



กรมที่ดิน กระทรวงมหาดไทย



ที่ตั้ง
ทางหลวงชนบท 2005
ถนน พังขวาง
ตำบล/แขวง เมืองสกลนคร
อำเภอ/เขต สกลนคร
จังหวัด

ทะเบียนที่ราชพัสดุ
แปลงหมายเลขที่ ส.น.1223

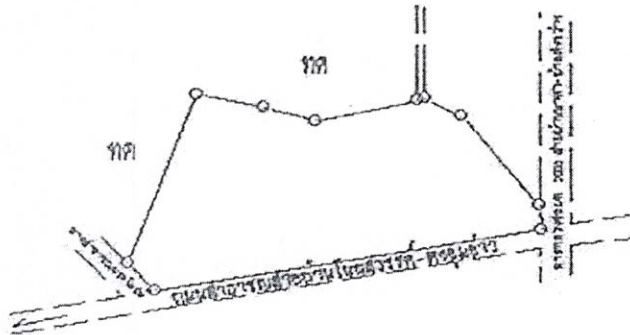
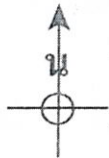
หนังสือสำคัญสำหรับที่ดิน
เลขที่
เลขที่ดิน
หน้าสำรวจ
ระวาง

อาณาเขต
ทิศเหนือ จด...
ทิศใต้ จด...
ทิศตะวันออก จด...
ทิศตะวันตก จด...

เนื้อที่ประมาณ 131 ไร่ งาน ตารางวา

แผนที่แสดงอาณาเขต

มาตราส่วน 1: 8000



สำเนาถูกต้อง
(นาย กิตติ ไชยนิมิตร)

สำเนาถูกต้อง

(นาย เหวงฤทธิ์ สารภูพิณ)
นายช่างสำรวจชำนาญงาน



กรมที่ดิน กระทรวงมหาดไทย



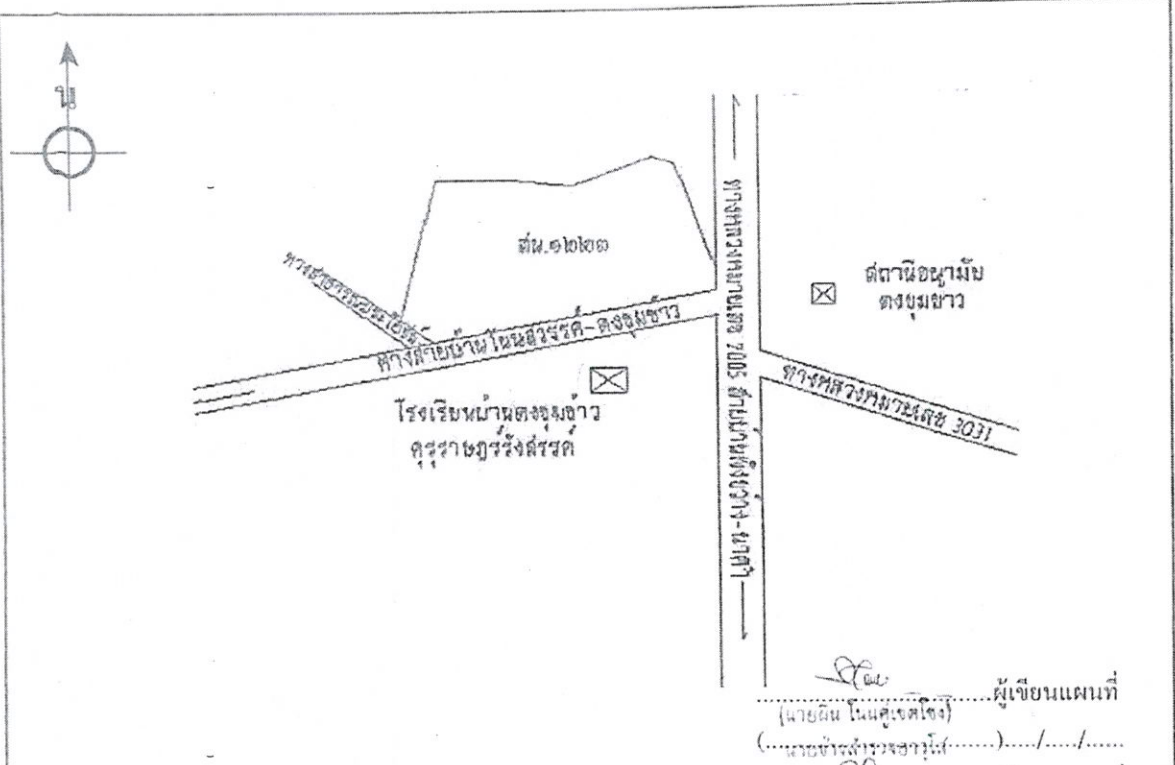
นางสาวทศพร ประกร ชายเสพรณ
(เจ้าพนักงานเลขที่ ๒๖๒๖)
ผู้บันทึก
ผู้ตรวจ
(นายฉัตร โนนคู่ใจจง)
นายช่างสำรวจอาวุโส

ลงชื่อ... ผู้มีอำนาจจัดทำ
(นางสาวจุฑามาศ จันทร์สวรรค์)
ตำแหน่ง...
ณ วันที่... เดือน... พ.ศ...

ผู้เขียนแผนที่
(นายฉัตร โนนคู่ใจจง)
ผู้ตรวจแผนที่
(นายฉัตร โนนคู่ใจจง)
นายช่างสำรวจอาวุโส

แผนที่สังเขปแสดงที่ตั้งที่ดินราชพัสดุ

ที่ดิน
รับขึ้นทะเบียนตาม
แปลงหมายเลข
ที่ตั้ง
ถนน ทางหลวง



: ที่ตั้งที่ดินราชพัสดุ

ผู้เขียนแผนที่
 (นายคณ โนนสุขใจ)
 (นายช่างสำรวจรังวัด)/...../.....

ผู้ตรวจแผนที่
 (นายคณ โนนสุขใจ)
 (นายช่างสำรวจรังวัด)/...../.....

การได้มา
 ด้วยเหตุอื่น

หน่วยงานนำส่งขึ้นทะเบียน.....กรมที่ดิน.....ตามหนังสือที่.....ลงวันที่.....
 รับขึ้นทะเบียนตามหนังสือที่.....ลงวันที่.....
 ชื่อหน่วยงานย่อย สถานีพัฒนาที่ดินจังหวัดสกลนคร