


## ทะเบียนที่ราชพัสดุ กรมพัฒนาที่ดิน

หน่วยงาน : สถานีพัฒนาที่ดินศรีสะเกษ

สถานที่ตั้ง	จำนวน (แปลง)	รวมเนื้อที่ทั้งหมด (ไร่-งาน-ตรว.)	ทะเบียนที่ราชพัสดุ แปลงหมายเลขที่	จำนวนเนื้อที่ : แปลง (ไร่-งาน-ตรว.)	เอกสารสิทธิ์ อยู่ที่ไหน
สถานีพัฒนาที่ดินศรีสะเกษ ๔๒๓ หมู่ที่ ๓ ตำบลหนองไผ่ อำเภอเมือง จังหวัดศรีสะเกษ	๑	๓๒๔-๐-๓.๙	ศก.๖๖๑	๓๒๔-๐-๓.๙	สำเนาเอกสาร อยู่ที่สำนักงาน



ที่ตั้ง

หนังสือสำคัญสำหรับที่ดิน

ถนน  
ตำบล/แขวง หนองปล่อง  
อำเภอ/เขต เมืองศรีสะเกษ  
จังหวัด ศรีสะเกษ

ทะเบียนที่ราชพัสดุ

แปลงหมายเลขที่ ศก.661

เลขที่  
เลขที่ดิน  
หน้าสำรวจ  
ระวาง

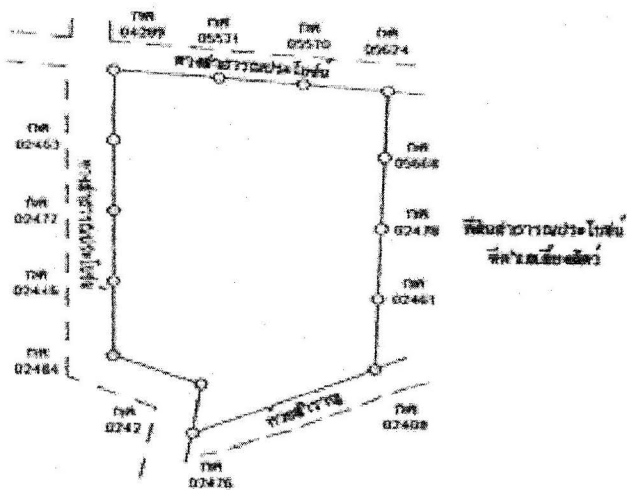
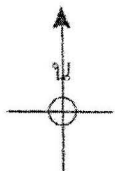
อาณาเขต

ทิศเหนือ จด ถนนสาธารณประโยชน์และศูนย์ส่งเสริมอาชีพ  
ทิศใต้ จด ลำห้วยสำราญและท่าเลเลี้ยงสัตว์  
ทิศตะวันออก จด ที่ทำเลเลี้ยงสัตว์  
ทิศตะวันตก จด ถนนสาธารณประโยชน์และฟาร์ม

เนื้อที่ประมาณ 324 ไร่ 0 งาน 3.90 ตารางวา

แผนที่แสดงอาณาเขต

มาตราส่วน 1 :

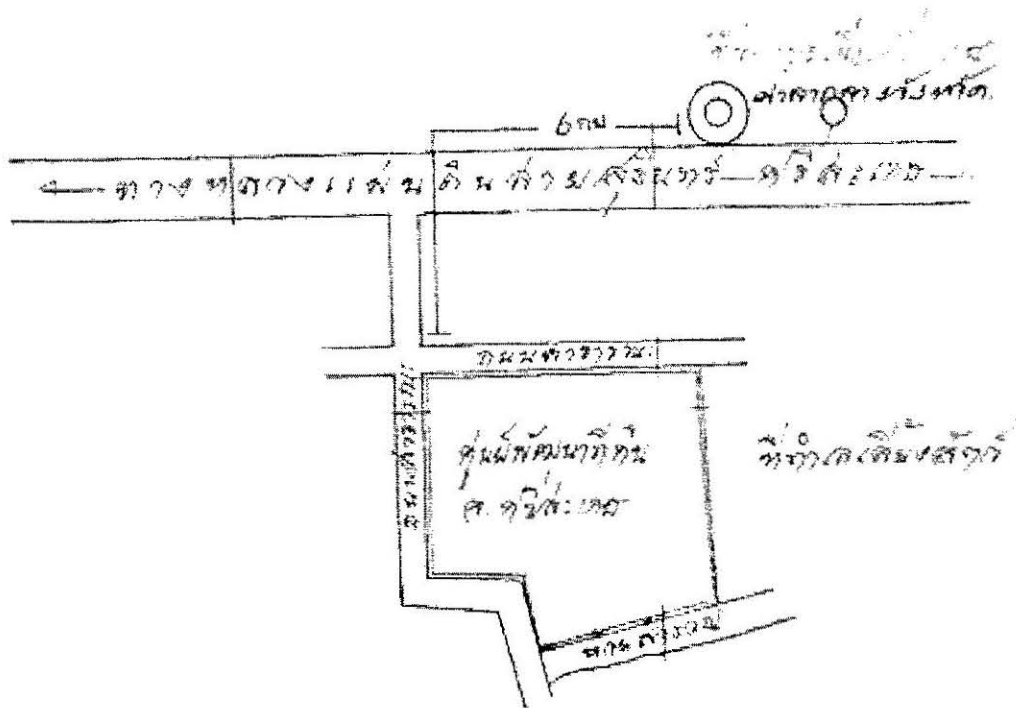


(นายพัฒนานิคม ผ่านพิณิจ)  
นายช่างสำรวจ



ผู้บันทึก ลงชื่อ.....ผู้มีอำนาจจัดทำ.....ผู้เขียนแผนที่  
ผู้ตรวจ ตำแหน่ง.....ผู้ตรวจแผนที่  
ณ วันที่ เดือน.....พ.ศ.....

แผนที่สังเขปแสดงที่ตั้งที่ดินราชพัสดุ



ที่ตั้งที่ดินราชพัสดุ

ผู้เขียนแผนที่

ผู้ตรวจแผนที่

การได้มา

ตกเป็นของรัฐตามกฎหมาย ป.ป.ร.

*(Signature)*  
 (นายพัฒนานิคม ผ่านทิวัง)  
 นายช่างสำรวจ

นาย.....  
 ตำแหน่ง.....  
 สำนักงาน.....

ตามหนังสือที่.....

ลงวันที่.....  
 ส.น.ที่.....

ที่ตั้ง			
ลำดับที่	อำเภอ / เขต	ตำบล / แขวง	ถนน
1	เมืองศรีสะเกษ	หน้าป้อม	

การได้มาซื้อหน่วยงานย่อย				
ลำดับที่	ประเภทการได้มา	รายละเอียดการได้มา	ราคา ณ วันที่ได้มา	เนื้อที่ (ไร่-งาน-ตร.วา)
1	ตกเป็นของรัฐตามกฎหมาย ป.ป.ง.	เป็นที่ดินขององค์การบริหารส่วนจังหวัด	1,296,000.00	324 - 0 - 3.90
รวม			1,296,000.00	324 - 0 - 3.90

หน่วยงานนำส่ง / ครอบครองใช้ประโยชน์					
ลำดับที่	หน่วยงานนำส่ง / ครอบครองใช้ประโยชน์	หน่วยงานย่อยนำส่ง / ครอบครองใช้ประโยชน์	การใช้ประโยชน์	ลักษณะ การใช้ประโยชน์	เนื้อที่ (ไร่-งาน-ตร.วา)
1	กรมพัฒนาที่ดิน		ใช้ในราชการ	ที่ทำการ/สำนักงาน	324 - 0 - 3.90
รวม					324 - 0 - 3.90

การใช้ประโยชน์				
ลำดับที่	หน่วยงานที่ใช้ประโยชน์	การใช้ประโยชน์	ลักษณะการใช้ประโยชน์	เนื้อที่ (ไร่-งาน-ตร.วา)
1	กรมพัฒนาที่ดิน	ใช้ในราชการ	ที่ทำการ/สำนักงาน	324 - 0 - 3.90
รวม				324 - 0 - 3.90