

ทะเบียนที่ดินสาธารณประโยชน์ กรมพัฒนาที่ดิน

หน่วยงาน สถานีพัฒนาที่ดินพัทลุง

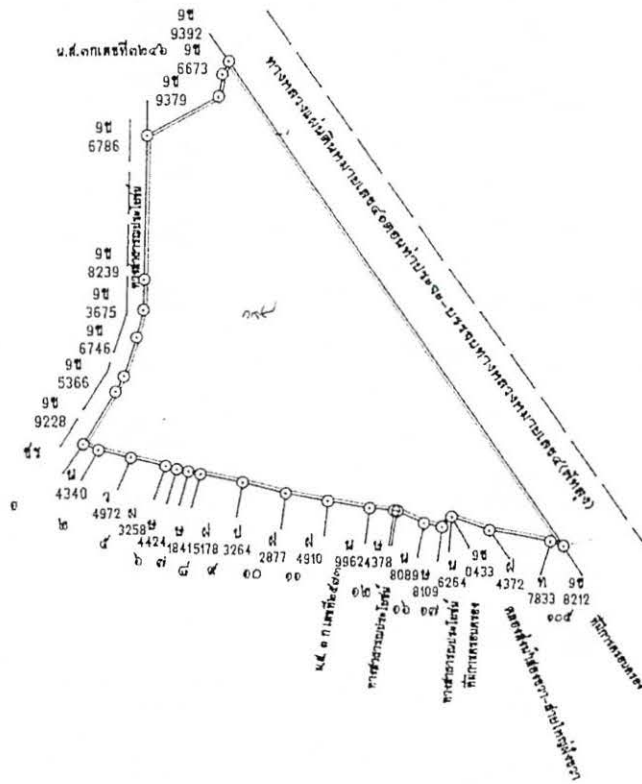
สถานที่ตั้ง	จำนวน (แปลง)	รวมเนื้อที่ทั้งหมด (ไร่-งาน-ตรว.)	ประเภท เอกสารสิทธิ์	เอกสารสิทธิ์ อยู่ที่ไหน	หมายเหตุ
สถานีพัฒนาที่ดินพัทลุง	๒	๒๗๓-๐-๕๗	หนังสือสำคัญที่หลวง	เอกสารตัวจริงอยู่ที่	จำนวนเนื้อที่ของสถานีไม่ตรงกับ
เลขที่ ๒๑๕ หมู่ ๙ ต.โตนดด้วน			เลขที่ พท.๐๒๓๙	สำนักงาน	เนื้อที่ของ นสล.
อ.ควนขนุน จ.พัทลุง		๑๒๓-๒-๙๗	หนังสือสำคัญที่หลวง		เนื่องจากมีหลายหน่วยงาน
			เลขที่ พท.๐๒๔๐		ใช้ประโยชน์ในแปลงเดียวกัน

วันที่ 09/10

รูปแผนที่

มาตราส่วนในระวาง ๑ : ๒๐๐๐

มาตราส่วน ๑ : ๘๐๐๐



(นายสมชาย ใจหาย) เจ้าพนักงาน

 หัวหน้า



หนังสือสำคัญสำหรับที่หลวง

เลขที่ ๗๗ ๐๒๓๖

(๑/๖๐๐๐)

ที่ดินเลขที่

ระวาง ๘๙๘ II 105๒-3, 0052-4
1050-1, 0050-2

อาศัยอำนาจตามมาตรา ๘ ทวิ แห่งประมวลกฎหมายที่ดิน ซึ่งแก้ไขให้
โดยประกาศของคณะปฏิวัติ ฉบับที่ ๓๓๘ ลงวันที่ ๑๓ ธันวาคม พ.ศ. ๒๕๑๕ อธิบดีกรม
ออกหนังสือสำคัญฉบับนี้เพื่อแต่คงเขตของที่ดินอันเป็นที่อาวณต์หีบติงของแผ่นดินประเภท

พลเมืองไร่รวมกัน ตั้งอยู่ที่ บ้านโคกขาว หมู่ที่ ๘/๘ ตำบล โคนดัดวัน

อำเภอ ตานตะวัน จังหวัด นครราชสีมา

ที่ดินแปลงนี้พื้นที่ประมาณ ๒๐๐๐ ไร่

การารางวา อยู่ในความดูแลรักษาของกระทรวงมหาดไทย (เพื่อโครงการสำรวจ
แผนที่)

มีแนวเขตตามรูปแผนที่แนบคงเขตตามหนังสือสำคัญฉบับนี้

ตำแหน่งที่ต้อง


หนังสือสำคัญฉบับนี้ ออกให้ ณ วันที่ ๒๒ เดือน พฤษภาคม พุทธศักราช

พ.อ.อ.
(บัวรา สุกแก้ว)
อธิบดีกรม


(นายสมศักดิ์ ตรีคุณน้อย)
รองผู้ว่าราชการจังหวัดนครราชสีมา ปฏิบัติราชการแทน
ผู้ว่าราชการจังหวัดนครราชสีมา ปฏิบัติราชการแทน

อธิบดีกรมที่ดิน

นางสาว...



เลขที่	เนื้อที่	ชื่อผู้ถือกรรมสิทธิ์
1
2
3
4
5
6
7
8
9
10
11
12
13
14
15
16
17
18
19
20
21
22
23
24
25
26
27
28
29
30
31
32
33
34
35
36
37
38
39
40
41
42
43
44
45
46
47
48
49
50


 นาย ...

นาย ... (ผู้ถือกรรมสิทธิ์)
 ผู้ถือกรรมสิทธิ์