

ทะเบียนที่ราชพัสดุ กรมพัฒนาที่ดิน

หน่วยงาน : สถานีพัฒนาที่ดินแพร่

สถานที่ตั้ง	จำนวน (แปลง)	รวมเนื้อที่ทั้งหมด (ไร่-งาน-ตรว.)	ทะเบียนที่ราชพัสดุ แปลงหมายเลขที่	จำนวนเนื้อที่ : แปลง (ไร่-งาน-ตรว.)	เอกสารสิทธิ์ อยู่ที่ไหน
สถานีพัฒนาที่ดินแพร่ ๖ หมู่ ๕ ต.ทุ่งศรี อ.กอร์้องกวาง จ.แพร่	๑	๒๕๗-๑-๖๑	พร.๑๐๗๘	๒๕๗-๑-๖๑	สำเนาเอกสาร อยู่ที่สำนักงาน

หมายเหตุ : พื้นที่ สพด. ๒๖๗-๑-๖๑ ไร่ ส่งคืนบางส่วนให้กรมธนารักษ์

กรมฝนหลวงและการบินเกษตรใช้ ๑๐-๐-๐๐ ไร่ เหลือ ๒๕๗-๑-๖๑ ไร่



ที่ตั้ง

ถนน ยันตรกิจโกศล
ตำบล/แขวง ทุ่งศรี
อำเภอ/เขต ร่องควาง
จังหวัด แพร่

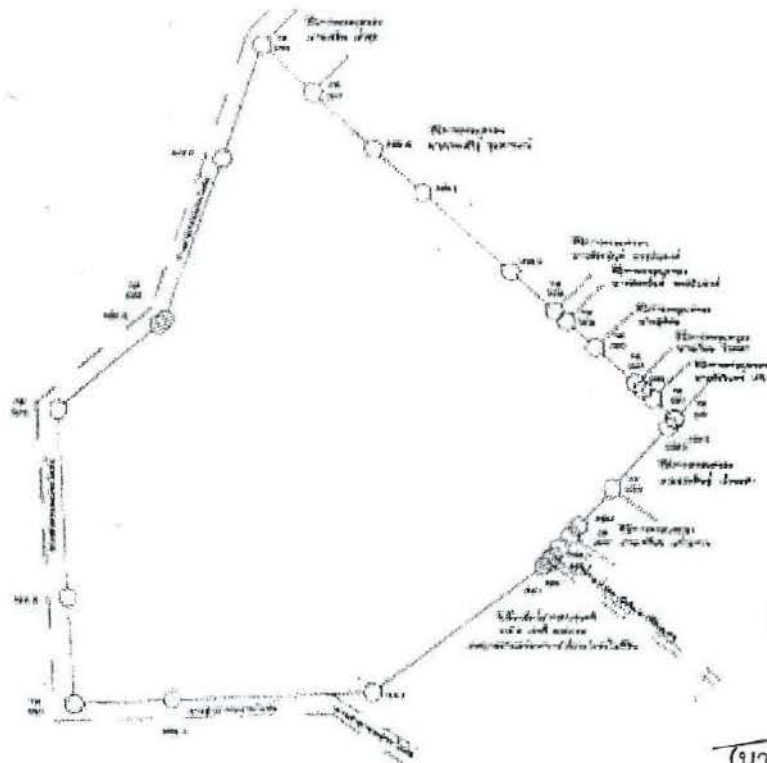
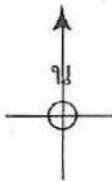
ทะเบียนที่ราชพัสดุ
แปลงหมายเลขที่ พร.1078

หนังสือสำคัญสำหรับที่ดิน
อยู่ระหว่างดำเนินการให้เดิมซึ่งหนังสือ
เลขที่
เลขที่ดิน
หน้าสำรวจ
ระวาง

อาณาเขต

ทิศเหนือ จด ที่มีการครอบครอง
ทิศใต้ จด ทางสาธารณประโยชน์
ทิศตะวันออก จด ที่มีการครอบครอง และที่ดินสาธารณประโยชน์
ทิศตะวันตก จด ทางสาธารณประโยชน์

เนื้อที่ประมาณ 267 ไร่ 1 งาน 61.00 ตารางวา



สำเนาถูกต้อง

[Signature]
(นางสาวจุมพิตรา จักรแก้ว)
นางช่างสำรวจอาวุโส

[Signature] ผู้บันทึก
นางสาวพรชรัตน์ บัวบาน 0 ก.ย. 2562
[Signature] ผู้ตรวจ
(นางสาวจุมพิตรา จักรแก้ว) 0 ก.ย. 2562
นางช่างสำรวจอาวุโส

ลงชื่อ *[Signature]* ผู้อำนวยการจัดทำ
(นายสีหะเรง งามวงศ์)
ตำแหน่ง วิศวกรพื้นที่แพร่
วันที่ 1 ตุลาคม 2562 พ.ศ. 2562

[Signature] ผู้เขียนแผนที่
(นางสาวพรชรัตน์ บัวบาน) 04/09/2562
[Signature] ผู้ตรวจแผนที่
(นางสาวจุมพิตรา จักรแก้ว) 09/09/2562

ลำดับที่	ประเภทการได้มา	ตำบล / แขวง	ถนน
1	ด้วยเหตุอื่น	ทุ่งศรี	ยันตรกิจโกศล

ลำดับที่	ราคา ณ วันที่ได้มา	ได้มาเมื่อ พ.ศ.	ราคาประเมินปีเริ่มต้น (สิ้นสุด)	ราคาประเมิน (มูลค่าที่ดินทั้งแปลง)
	27,809,860.00	2542	2559-2562	27,809,860.00

ลำดับที่	ประเภทการได้มา	รายละเอียดการได้มา	เนื้อที่ (ไร่-งาน-ตร.วา)
	ด้วยเหตุอื่น		267 - 1 - 61.00

ลำดับที่	การได้มา	หนังสือสำคัญ	เลขที่	เนื้อที่ (ไร่-งาน-ตร.วา)
	ด้วยเหตุอื่น	อยู่ระหว่างดำเนินการให้ได้มาซึ่งหนังสือสำคัญ		267 - 1 - 61.00
รวม				267 - 1 - 61.00

ลำดับที่	หน่วยงานนำส่ง / ครอบครองใช้ประโยชน์	หน่วยงานย่อนำส่ง / ครอบครองใช้ประโยชน์	การใช้ประโยชน์	ลักษณะ การใช้ประโยชน์	เนื้อที่ (ไร่-งาน-ตร.วา)
1	กรมพัฒนาที่ดิน	สถานีพัฒนาที่ดินแพร่ สำนักงานพัฒนาที่ดินเขต 7	ใช้ในราชการ	ที่ทำการ/สำนักงาน	267 - 1 - 61.00
รวม					267 - 1 - 61.00

ลำดับที่	หน่วยงานที่ใช้ประโยชน์	การใช้ประโยชน์	ลักษณะการใช้ประโยชน์	เนื้อที่ (ไร่-งาน-ตร.วา)
1	กรมพัฒนาที่ดิน	ใช้ในราชการ	ที่ทำการ/สำนักงาน	0 - 7 - 1.00
2	กรมธนารักษ์	สงวนไว้ใช้ในราชการ	ที่ว่างอยู่ในความดูแลของกรมธนารักษ์	10 - 0 - 0.00
รวม				11 - 3 - 1.00

การใช้ประโยชน์ / รายการเปลี่ยนแปลงสถานะที่ดิน			แปลงหมายเลขทะเบียนที่ 1-พร-1078			
ลำดับ ที่	รายการ / รายละเอียด	จำนวนเนื้อที่ ไร่-งาน-ตารางวา	การเปลี่ยนแปลงเนื้อที่		ตามหนังสือที่ ลงวันที่	หมายเหตุ ลงชื่อเจ้าหน้าที่
			เพิ่ม / (ลด)	คงเหลือ		
1	หน่วยงานที่ใช้ประโยชน์ กรมพัฒนาที่ดิน การใช้ประโยชน์ ที่ทำการ/สำนักงาน	267-1-61.00			ตามหนังสือที่ กค 0311.38/1268 ลงวันที่ 09/09/2562	

หมายเหตุ * หมายถึง เปลี่ยนแปลงโดยระบบ

วันที่พิมพ์ 21/01/2565 13:47:35

การใช้ประโยชน์ / รายการเปลี่ยนแปลงสถานะที่ดิน			แปลงหมายเลขทะเบียนที่ 1-ทร-1078			
ลำดับ ที่	รายการ / รายละเอียด	จำนวนเนื้อที่ ไร่-งาน-ตารางวา	การเปลี่ยนแปลงเนื้อที่		ตามหนังสือที่ ลงวันที่	หมายเหตุ ลงชื่อเจ้าหน้าที่
			เพิ่ม / (ลด)	คงเหลือ		
2	กรมพัฒนาที่ดิน ส่งคืน	10 - 0 - 0			ตามหนังสือที่ ที่ กข 0814.09/15 ลงวันที่ 06/01/2565	
3	กรมธนารักษ์ รับคืน	10 - 0 - 0			ตามหนังสือที่ ที่ กค 0318.38/76 ลงวันที่ 17/01/2565	

หมายเหตุ * หมายถึง เปลี่ยนแปลงโดยระบบ

วันที่พิมพ์ 21/01/2565 13:47:36



สถานที่พัฒนาที่ดินแพร่
รับที่ ๑๗๒
วันที่ ๑๗ ม.ค. ๖๕
เวลา ๑๓.๑๗ น.

ที่ กค ๐๓๑๘.๑๘/๗/๖

สำนักงานธนารักษ์พื้นที่แพร่
ถนนไชยบูรณ์ พร ๕๔๐๐๐

๑๗ มกราคม ๒๕๖๕

เรื่อง ขอส่งแบบส่งมอบ - รับมอบที่ราชพัสดุ (แบบ ทบ.๑๐)

เรียน ผู้อำนวยการสถานีพัฒนาที่ดินแพร่

อ้างถึง หนังสือสถานีพัฒนาที่ดินแพร่ ที่ กษ ๐๘๑๔.๐๙/๑๕ ลงวันที่ ๖ มกราคม ๒๕๖๕

สิ่งที่ส่งมาด้วย แบบส่งคืน - รับคืนที่ราชพัสดุ (แบบ ทบ.๑๐)

จำนวน ๑ ชุด

ตามหนังสือที่อ้างถึง แจ้งความประสงค์ขอส่งคืนที่ดินราชพัสดุแปลงหมายเลขทะเบียนที่ พร.๑๐๗๘ (บางส่วน) ใช้ประโยชน์ในราชการที่ตั้งสถานีพัฒนาที่ดินแพร่ เนื้อที่ ๑๐-๐-๐๐ ไร่ ตำบลทุ่งศรี อำเภอร้องกวาง จังหวัดแพร่ เพื่อให้กรมฝนหลวงและการบินเกษตร ใช้พื้นที่ตั้งเรดาร์ตรวจวัดกลุ่มฝนแบบประจำที่ โดยได้ลงนามในแบบส่งมอบ-รับมอบที่ราชพัสดุ (แบบ ทบ.๑๐) เรียบร้อยแล้ว ความละเอียดแจ้งแล้ว นั้น

สำนักงานธนารักษ์พื้นที่แพร่ขอเรียนว่า ได้รับคืนที่ราชพัสดุแปลงหมายเลขทะเบียนที่ พร.๑๐๗๘ (บางส่วน) เนื้อที่ประมาณ ๑๐-๐-๐๐ ไร่ ตำบลทุ่งศรี อำเภอร้องกวาง จังหวัดแพร่ เรียบร้อยแล้ว และได้จัดส่งแบบส่งมอบ-รับมอบที่ราชพัสดุ (แบบ ทบ.๑๐) รายละเอียดปรากฏตามสิ่งที่ส่งมาด้วยพร้อมนี้ เพื่อให้ท่านเก็บไว้เป็นหลักฐานต่อไป

จึงเรียนมาเพื่อโปรดทราบ

ขอแสดงความนับถือ

เรียน ผอ.สทต.แพร่
<input type="checkbox"/> เพื่อโปรดทราบ
<input checked="" type="checkbox"/> เพื่อโปรดพิจารณา
ขอส่งแบบส่งมอบ-รับมอบ
ที่ราชพัสดุ (แบบ ทบ.๑๐)

(นางสาวจันทรสม เป็นตาธรรม)
ธนารักษ์พื้นที่แพร่

๑๗ ม.ค. ๖๕

- ทธพ

- ส่วนบริหารที่ดินพัฒนา

๑๗ ม.ค. ๖๕

ส่วนจัดการฐานข้อมูล ๑๖
โทร. ๐ ๕๔๕๑ ๑๔๑๔ 105
โทรสาร ๐ ๕๔๕๒ ๒๑๕๖

แบบส่งมอบ-รับมอบที่ราชพัสดุ ที่ตั้งของที่ราชพัสดุอยู่ในท้องที่จังหวัด..... อำเภอ..... แผนที่..... ๑

ลำดับ ที่	หมายเลขทะเบียนที่ ราชพัสดุและเอกสาร สิทธิ์สำหรับที่ดิน	ที่ดิน		การใช้ประโยชน์และ การสงวน	อาคารหรือสิ่งปลูกสร้าง	การใช้ประโยชน์และการ สงวน	หมายเหตุ	
		อาณาเขต และค่าเช่า	จำนวนเนื้อที่ และการสงวน					
(๑)	(๒)	(๓)	(๔)	(๕)	(๖)	(๗)	(๘)	
๑	๑. หมายเลขทะเบียน ที่ราชพัสดุพร.๑๐๗๘ ๒. หมายเลขเอกสาร สิทธิ์สำหรับที่ดิน นส.เลขที่.....พร.๑๒๗๕ ตำบล.....หมู่ที่..... อำเภอ.....รังนกวง.....	๑. อาณาเขต ทิศตะวันออก จด ..ที่มีอาคารครอบครอง และใช้สิทธิโฉนดที่ดิน ทิศตะวันตก จด ..ทางสาธารณประโยชน์ ทิศเหนือ จด ..ทางสาธารณประโยชน์ ทิศใต้ จด ..ทางสาธารณประโยชน์ ๒. จำนวนเนื้อที่ประมาณ๒๖๘.....ไร่.....๑.....งาน.....๒๓.๑.....วา ^๒ ๓. การสงวน <input type="checkbox"/> สงวนทั้งหมด <input checked="" type="checkbox"/> สงวนบางส่วน จำนวนเนื้อที่ ประมาณ.....๑๐.....ไร่.....๐.....งาน.....๐๐.....วา ^๒	สถานพัฒนาที่ดิน แพร่	รายการที่ / รายละเอียด (๕) ๑) ลักษณะ / รูปทรง ขนาด.....ม ^๒ เสา..... ฝา..... พื้น..... หลังคา..... ปลูกสร้างเสร็จเมื่อปี พ.ศ..... <input type="checkbox"/> ขึ้นทะเบียนที่ราชพัสดุ แล้วเมื่อปี พ.ศ..... หลังลำดับที่..... <input type="checkbox"/> ยังไม่ได้ขึ้นทะเบียนที่ ราชพัสดุ (ต่อแผนที่.....รายการที่.....)	การใช้งบประมาณและ การสงวน	อาคารหรือสิ่งปลูกสร้าง	การใช้ประโยชน์และการ สงวน	หมายเหตุ ๑. ได้ส่งแผนที่สิ่งขบแสดง ที่ตั้งที่ราชพัสดุแปลงนี้มา จำนวน.....๑.....แผ่น ๒. จำนวนอาคารหรือสิ่งปลูก สร้างซึ่งเป็นทรัพย์สิน ที่ดินแปลงนี้ทั้งหมดมี..... รายการ <input type="checkbox"/> ส่งคืนทั้งหมด <input type="checkbox"/> ส่งคืนบางรายการ จำนวน.....รายการ

ข้าพเจ้า วิไลลักษณ์ พรธิมาฉายลา ตำแหน่ง ผู้อำนวยการสถานีพัฒนาที่ดินแพร่ ผู้รับมอบอำนาจจากส่วนราชการผู้ส่งคืนที่ราชพัสดุตามคำสั่งกรมพัฒนาที่ดิน ที่
วันที่ ๑๗/๕/๖๕ ได้ส่งมอบที่ราชพัสดุตามรายการดังกล่าวข้างต้นให้แก่.....นางสาวจันทิมา.....ตำแหน่ง.....คนงาน.....ผู้แทนกรมธนารักษ์ไว้แล้ว แต่วันที่.....
(ลงชื่อ).....ผู้ส่งมอบ (นางสาวจันทิมา เป็นตาธารธรรม)
ผู้อำนวยการสถานีพัฒนาที่ดินแพร่
(ลงชื่อ).....ผู้รับมอบ



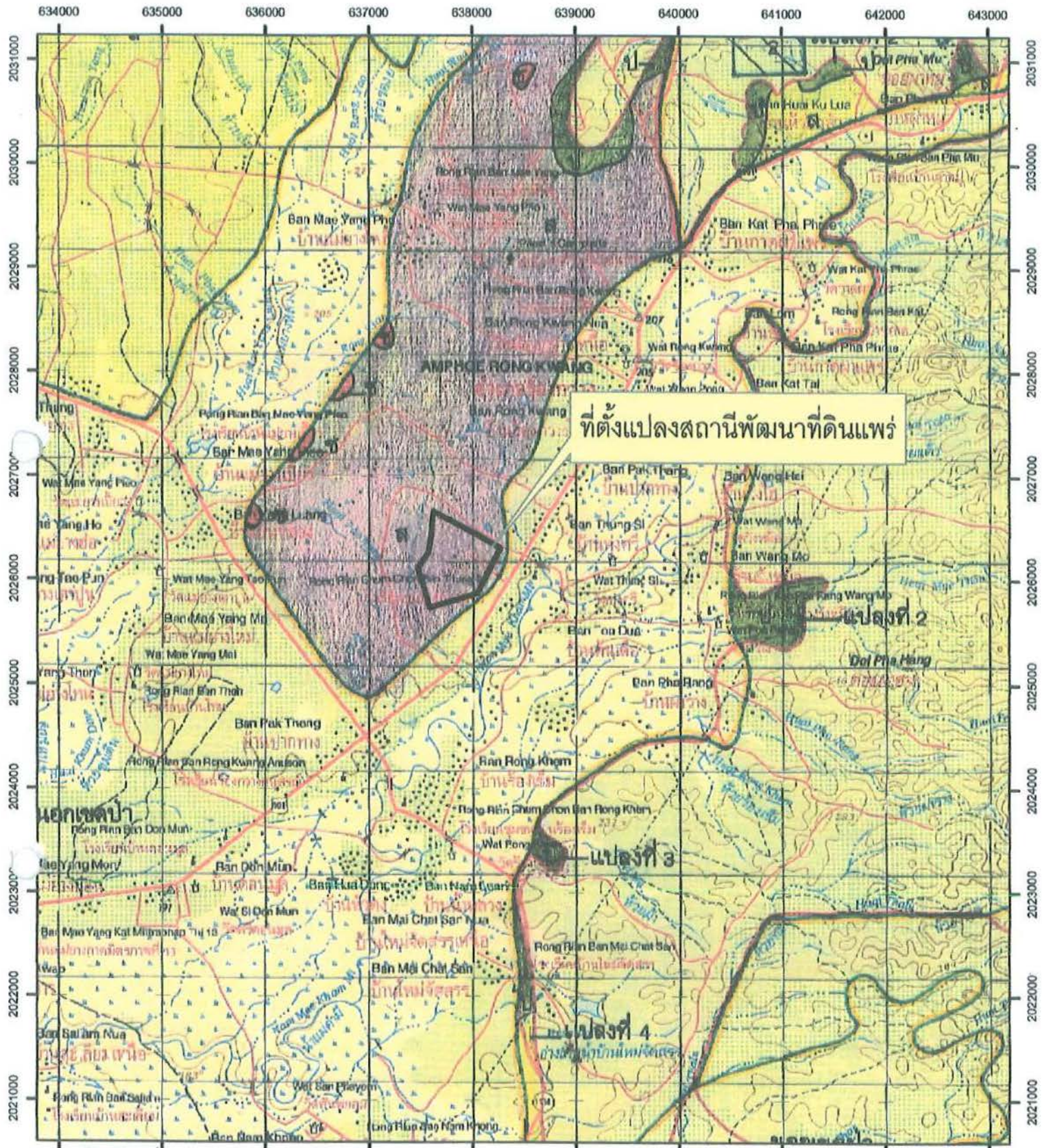
แผนผังบริเวณสถานีพัฒนาที่ดินแพร่
ตำบลทุ่งศรี อำเภอร้องกวาง จังหวัดแพร่

สัญลักษณ์

- ขอบเขตสถานีพัฒนาที่ดินแพร่
- *** ถนน

สัญลักษณ์	ลำดับ	สถานที่
	1	โครงการอนุรักษ์พันธุกรรมพืช
	2	ฐานเรียนรู้เรื่องเกษตรอินทรีย์
	3	ถังพักน้ำ
	4	บ้านพัก
	5	บิโอมยাম
	6	แปลงผักสวนครัว
	7	แปลงพืชผสมผสาน
	8	แปลงพืชไร่
	9	แปลงเพาะชำ
	10	แปลงมะขามป้อม
	11	แปลงมะขามหวาน
	12	แปลงสมุนไพร
	13	แปลงมะเขือ
	14	แปลงสาธิต
	15	พื้นที่หลวง
	16	ไม้ดอก
	17	เรือนเพาะชำ
	18	โรงเก็บวัสดุ
	19	โรงปุ๋ย
	20	โรงรถ
	21	ศาลา
	22	ศาลาเรียนรู้
	23	ศูนย์เรียนรู้
	24	สระน้ำ
	25	สำนักงาน
	26	เสาธง
	27	ห้องน้ำ
	28	อาคารฝึกอบรม

แผนที่แสดงตำแหน่ง ที่ตั้งแปลง สถานีพัฒนาที่ดินแพร่



- | | | | |
|--|-----------------------------|--|---|
| | แนวเขตป่าสงวน | | พื้นที่สง ครม. มีมติให้รักษาใช้เป็นป่าไม้ถาวร |
| | เส้นเขตชะล้าง | | พื้นที่กันออกมอบให้กรมที่ดิน |
| | แนวเขตป่าดง | | พื้นที่กันออกมอบให้ สปก. |
| | ที่กันออกจากป่าสงวนแห่งชาติ | | |

ที่ตั้งมีมติให้กันออกเป็นที่จัดสรรเพื่อการเกษตรกรรมและอื่นๆ

แผนที่มาตราส่วน 1 : 50,000
 ระบุวง 5045 I Indian 1975 UTM Zone 47N
สำเนาถูกต้อง

พลตำรวจสมัคร.....
 (นายพล มั่นหมายะ)
 ผู้อำนวยการกลุ่มสำรวจเพื่อทำแผนที่