

กรมพัฒนาที่ดิน	
เลขที่.....	๔๑๔๔
วันที่.....	๑๐ เมษ ๒๕๖๖
เวลา.....	๙.๒๘ %



ที่ นร ๑๖๐๔/ ๑๐๐๕

สำนักงานคณะกรรมการนโยบายที่ดินแห่งชาติ
๔๒๔ อาคารอารีย์ ฮิลล์ ถนนพหลโยธิน
แขวงสามเสนใน เขตพญาไท กรุงเทพฯ ๑๐๔๐๐

๕ เมษายน ๒๕๖๖

เรื่อง ขอความอนุเคราะห์ข้อมูล

เรียน อธิบดีกรมพัฒนาที่ดิน

สิ่งที่ส่งมาด้วย รายละเอียดข้อมูลที่ขอความอนุเคราะห์

ตามที่ สำนักงานคณะกรรมการนโยบายที่ดินแห่งชาติ ในฐานะฝ่ายเลขานุการคณะกรรมการนโยบายที่ดินแห่งชาติ ได้ดำเนินโครงการขับเคลื่อนนโยบายและแผนการบริหารจัดการที่ดินและทรัพยากรดินของประเทศไปสู่การปฏิบัติ มีวัตถุประสงค์เพื่อขับเคลื่อนนโยบายและแผนการบริหารจัดการที่ดินและทรัพยากรดินของประเทศ (พ.ศ. ๒๕๖๖ - ๒๕๘๐) ไปสู่การปฏิบัติอย่างเป็นรูปธรรม โดยผ่านแผนปฏิบัติการด้านการบริหารจัดการที่ดินและทรัพยากรดินของประเทศ (พ.ศ. ๒๕๖๖ - ๒๕๗๐) รวมทั้ง เพื่อขับเคลื่อนการแก้ไขปัญหาที่ดินที่ถูกทิ้งร้างหรือไม่ได้ใช้ประโยชน์ของประเทศ ภายใต้ประเด็นนโยบายที่ ๒ (ด้านการใช้ที่ดินและทรัพยากรดินให้เกิดประโยชน์สูงสุด) ของนโยบายและแผนการบริหารจัดการที่ดินและทรัพยากรดินของประเทศ (พ.ศ. ๒๕๖๖ - ๒๕๘๐) ที่คณะรัฐมนตรีมีมติเห็นชอบ เมื่อวันที่ ๒๒ พฤศจิกายน ๒๕๖๕ โดยมอบหมายให้ บริษัท ยูไนเต็ท แอนนาลิสต์ แอนด์ เอ็นจิเนียริง คอนซัลแตนท์ จำกัด เป็นที่ปรึกษาโครงการ นั้น


ทั้งนี้ ภายใต้การดำเนินโครงการขับเคลื่อนนโยบายและแผนการบริหารจัดการที่ดินและทรัพยากรดินของประเทศไปสู่การปฏิบัติ กำหนดให้มีการจัดทำ (ร่าง) ชุดข้อมูลที่ดินที่ถูกทิ้งร้างหรือไม่ได้ใช้ประโยชน์ของประเทศ และออกแบบการจัดทำ (ร่าง) ชุดข้อมูลที่ดินที่ถูกทิ้งร้างหรือไม่ได้ใช้ประโยชน์ของประเทศตามคำนิยามที่สำนักงานคณะกรรมการนโยบายที่ดินแห่งชาติ ได้มีการศึกษาไว้เมื่อปีงบประมาณ พ.ศ. ๒๕๖๕ โดยการดำเนินการภายใต้ขอบเขตการดำเนินงาน สำนักงานฯ ได้มีการจัดประชุมสัมมนาเพื่อสร้างการรับรู้และความเข้าใจในทิศทาง/กรอบแนวทางการขับเคลื่อนการแก้ไขปัญหาที่ดินที่ถูกทิ้งร้างหรือไม่ได้ใช้ประโยชน์ของประเทศ ตลอดจนหารือแนวทางการจัดเก็บข้อมูลที่ดินที่ถูกทิ้งร้างหรือไม่ได้ใช้ประโยชน์ของประเทศแล้ว เมื่อวันที่ ๒๘ กุมภาพันธ์ ๒๕๖๖ ดังนั้น เพื่อให้ได้ (ร่าง) ชุดข้อมูลพื้นฐาน (baseline data) ของที่ดินที่ถูกทิ้งร้างหรือไม่ได้ใช้ประโยชน์ของประเทศ สำนักงานฯ จึงขอความอนุเคราะห์หน่วยงานในการนำส่งข้อมูลที่ดินในความดูแลถือครอง ที่มีการสำรวจหรือจัดเก็บในปัจจุบัน ข้อมูลการสำรวจจำแนกพื้นที่ที่ทิ้งร้างประเภทต่างๆ รวมถึง ข้อมูลผลการสำรวจและปรับปรุงแผนที่สภาพการใช้ที่ดินรายจังหวัด ซึ่งเป็นการดำเนินการตามภารกิจหลักของกรมพัฒนาที่ดิน โดยข้อมูลที่ขอความอนุเคราะห์ รายละเอียดตาม

สิ่งที่ส่งมาด้วย...

สิ่งที่ส่งมาด้วย และโปรดจัดส่งข้อมูลให้ สำนักงานฯ ภายในวันศุกร์ที่ ๑๔ พฤษภาคม ๒๕๖๖ ทางไปรษณีย์
อิเล็กทรอนิกส์ policy@onlb.go.th ทั้งนี้ ได้มอบหมายให้นางสาวนฤมล สุธะรีดำรง นักวิเคราะห์นโยบาย
และแผน หมายเลขโทรศัพท์ ๐ ๒๒๖๕ ๕๔๙๑ เป็นผู้ประสานงานโดยตรง

จึงเรียนมาเพื่อโปรดพิจารณา และขอขอบคุณในความอนุเคราะห์มา ณ โอกาสนี้


ขอแสดงความนับถือ



(นายประเสริฐ คีรินภาพร)

รองผู้อำนวยการ ปฏิบัติราชการแทน

ผู้อำนวยการสำนักงานคณะกรรมการนโยบายที่ดินแห่งชาติ



สิ่งที่ส่งมาด้วย

กองยุทธศาสตร์และแผนงาน

โทรศัพท์ ๐ ๒๒๖๕ ๕๔๙๑ (นฤมล)

โทรสาร ๐ ๒๒๖๕ ๕๔๐๑

ไปรษณีย์อิเล็กทรอนิกส์ policy@onlb.go.th

รายละเอียดข้อมูลที่ขอความอนุเคราะห์

เพื่อใช้ประกอบการดำเนินโครงการขับเคลื่อนนโยบายและแผนการบริหารจัดการที่ดิน
และทรัพยากรดินของประเทศไปสู่การปฏิบัติ

๑. วัตถุประสงค์และความจำเป็นในการขอข้อมูล

๑) วัตถุประสงค์

เพื่อรวบรวมข้อมูลผลการสำรวจหรือเก็บข้อมูล การใช้หรือไม่ใช้ประโยชน์ที่ดิน ในความดูแล
ถือครอง และใช้ประโยชน์จากหน่วยงานรัฐ ที่มีการสำรวจหรือจัดเก็บในปัจจุบัน สำหรับเตรียมจัดทำ (ร่าง)
ชุดข้อมูลที่ดินที่ร้างหรือไม่ได้ใช้ประโยชน์ของประเทศ และประกอบการปรับปรุง พัฒนา ออกแบบแนวทางการ
การเก็บข้อมูลการใช้หรือไม่ใช้ประโยชน์ที่ดิน เพื่อให้เกิดประโยชน์ต่อการวางแผนการใช้ที่ดินในภาพรวม
เพิ่มความคล่องตัว ทันสมัย และความเป็นมาตรฐานของการเก็บข้อมูล และเพิ่มประสิทธิภาพการใช้ประโยชน์
ที่ดินของประเทศในอนาคต ซึ่งสอดคล้องกับเป้าหมายของนโยบายและแผนการบริหารจัดการที่ดินและ
ทรัพยากรดินของประเทศ (พ.ศ. ๒๕๖๖ - ๒๕๘๐) และแผนปฏิบัติการด้านการบริหารจัดการที่ดินและ
ทรัพยากรดินของประเทศ (พ.ศ. ๒๕๖๖ - ๒๕๗๐)

๒) ความจำเป็นในการขอข้อมูล

พระราชบัญญัติคณะกรรมการนโยบายที่ดินแห่งชาติ พ.ศ. ๒๕๖๒ กำหนดหน้าที่และอำนาจ
ของคณะกรรมการนโยบายที่ดินแห่งชาติ (คทช.) ตามมาตรา ๑๐ (๑) ในการกำหนดนโยบายและแผน
การบริหารจัดการที่ดินและทรัพยากรดินของประเทศ เพื่อขอความเห็นชอบต่อคณะรัฐมนตรี มาตรา ๑๐ (๒)
ในการเสนอแนะต่อคณะรัฐมนตรีเพื่อกำหนดมาตรการในการติดตาม การตรวจสอบ และการประเมินผล
การดำเนินการตามนโยบายและแผนการบริหารจัดการที่ดินและทรัพยากรดินของประเทศ และมาตรา ๑๐ (๓)
ติดตาม ตรวจสอบ และประเมินผลการใช้ที่ดินของประเทศให้เหมาะสมกับสภาพที่ดิน และศักยภาพที่ดิน
สำนักงานคณะกรรมการนโยบายที่ดินแห่งชาติ (สคทช.) ในฐานะฝ่ายเลขานุการคณะกรรมการนโยบายที่ดินแห่งชาติ
ได้ดำเนินการจัดทำนโยบายและแผนการบริหารจัดการที่ดินและทรัพยากรดินของประเทศ (พ.ศ. ๒๕๖๖ - ๒๕๘๐)
ซึ่งประกาศในราชกิจจานุเบกษาเรียบร้อยแล้ว โดยกำหนดประเด็นนโยบายด้านที่ ๒ การใช้ที่ดินและ
ทรัพยากรดินให้เกิดประโยชน์สูงสุด มีตัวชี้วัดเรื่อง สัดส่วนของที่ดินที่ถูกทิ้งร้างหรือไม่ได้ใช้ประโยชน์ (ลดลง)
และได้จัดทำแผนปฏิบัติการด้านการบริหารจัดการที่ดินและทรัพยากรดินของประเทศ (พ.ศ. ๒๕๖๖ - ๒๕๗๐)
ซึ่งคณะกรรมการนโยบายที่ดินแห่งชาติ ในคราวการประชุม ครั้งที่ ๓/๒๕๖๕ เมื่อวันที่ ๒๒ กันยายน ๒๕๖๕
มีมติเห็นชอบแผนปฏิบัติการด้านการบริหารจัดการที่ดินและทรัพยากรดินของประเทศ (พ.ศ. ๒๕๖๖ - ๒๕๗๐)
โดยมีการกำหนดประเด็นยุทธศาสตร์ที่เกี่ยวข้อง คือ ประเด็นยุทธศาสตร์ที่ ๒ การสร้างคุณภาพของการใช้
ประโยชน์ที่ดินและทรัพยากรดินตามศักยภาพ มีตัวชี้วัดเรื่อง ที่ดินที่ถูกทิ้งร้างของประเทศลดลง

ในการที่ สคทช. จะกำหนดมาตรการในการติดตาม การตรวจสอบ และการประเมินผล สำหรับ
นโยบายและแผนการบริหารจัดการที่ดินและทรัพยากรดินของประเทศ (พ.ศ. ๒๕๖๖ - ๒๕๘๐) ในประเด็น
นโยบายด้านที่ ๒ การใช้ที่ดินและทรัพยากรดินให้เกิดประโยชน์สูงสุด และแผนปฏิบัติการด้านการบริหารจัดการ
ที่ดินและทรัพยากรดินของประเทศ (พ.ศ. ๒๕๖๖ - ๒๕๗๐) ในประเด็นยุทธศาสตร์ที่ ๒ การสร้างคุณภาพ
ของการใช้ประโยชน์ที่ดินและทรัพยากรดินตามศักยภาพ ตามที่กล่าวไปนั้น สคทช. จำเป็นต้องมีชุดข้อมูลฐาน
เกี่ยวกับ ๑) ลักษณะการใช้ประโยชน์ที่ดินและที่ดินที่ยังไม่ได้ใช้ประโยชน์ในความดูแล ถือครองในปัจจุบัน
๒) ที่ดินที่ถูกทิ้งร้างหรือยังไม่ได้ใช้ประโยชน์ที่มีการจัดเก็บในปัจจุบันตามที่มีการดำเนินการตามภารกิจ
ของหน่วยงาน และ ๓) ผลการสำรวจและปรับปรุงแผนที่สภาพการใช้ที่ดินรายจังหวัด เพื่อใช้ประกอบการ

วางแผนและกำหนดมาตรการการใช้ประโยชน์ที่ดินของรัฐให้เกิดประโยชน์สูงสุด และเกิดมูลค่าทางเศรษฐกิจ สังคม และประโยชน์สาธารณะ รวมถึงส่งเสริมและสนับสนุนให้นำที่ดินรกร้างว่างเปล่า หรือไม่ได้ใช้ประโยชน์ ทั้งของภาครัฐและเอกชนมาใช้ประโยชน์และเพิ่มมูลค่า โดยการมีส่วนร่วมของชุมชนและท้องถิ่นต่อไป

๒. ขอบเขตและประเภทข้อมูลที่ต้องการ

๒.๑ ข้อมูลที่ดินในความดูแลถือครองในปัจจุบัน

๑) ชื่อหน่วยงาน

๒) ขนาดที่ดินในความดูแลถือครอง และใช้ประโยชน์ของหน่วยงาน รวมทั้งหมด (ไร่)

๓) ข้อมูลทั่วไปของที่ดินที่อยู่ในความดูแล ครอบครอง ใช้ประโยชน์ ตามข้อ ๒) โดยมีการจำแนกรายละเอียดรายแปลง (ถ้ามี)

- ประเภทที่ดิน (เช่น ที่ราชพัสดุ, ที่ป่าไม้ ฯลฯ)
- จำนวนแปลงที่ดิน
- ระยะเวลา
- ตำแหน่งที่ตั้งรายแปลง (จังหวัด อำเภอ ตำบล พิกัดภูมิศาสตร์)
- เนื้อที่รายแปลง

๔) ข้อมูลการใช้ประโยชน์หรือรอใช้ประโยชน์ที่ดิน ในความดูแล ถือครอง และใช้ประโยชน์จากหน่วยงาน ตามแปลงที่ดินที่จำแนกในข้อ ๓) (ถ้ามี) เช่น

• ลักษณะการใช้ประโยชน์ที่ดินแต่ละแปลงในปัจจุบัน (เช่น อาคาร สำนักงาน พื้นที่สีเขียว หรืออื่น ๆ หรือยังไม่ได้ใช้ประโยชน์)

• หน่วยงาน/องค์กรที่ใช้ประโยชน์ในที่ดินแปลงนั้น (เช่น ใช้งเอง หรืออนุญาตหน่วยงาน/องค์กรอื่น เป็นหน่วยงานใด)

๕) กรณีมีแปลงที่ดินที่ยังไม่ได้ใช้ประโยชน์ มีแผนการใช้ประโยชน์อย่างไรในอนาคต (ประเภทการใช้ประโยชน์ ระยะเวลาที่จะใช้ประโยชน์) หรือยังมีปัญหา/อุปสรรคใด จึงยังไม่ได้ใช้ประโยชน์ที่ดิน

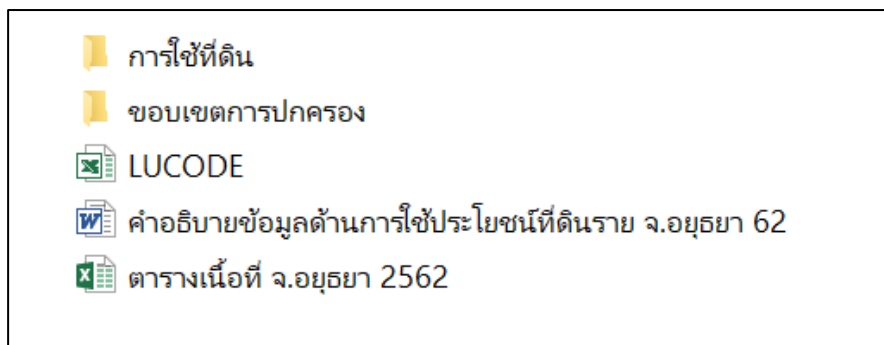
๒.๒ ข้อมูลการสำรวจจำแนกพื้นที่ที่ร้างประเภทต่างๆ

ประเภทข้อมูล	ขอบเขต
การสำรวจพื้นที่ร้าง (ตามภารกิจในการพัฒนาที่ดินที่ร้าง เพื่อเพิ่ม ประสิทธิภาพในการใช้ที่ดินให้เกิดความคุ้มค่า โครงการ สำรวจจำแนกพื้นที่ที่ร้าง	- ทุกจังหวัด - ข้อมูลย้อนหลัง ช่วงปี พ.ศ. ๒๕๖๑ - ๒๕๖๕ - รูปแบบไฟล์อิเล็กทรอนิกส์

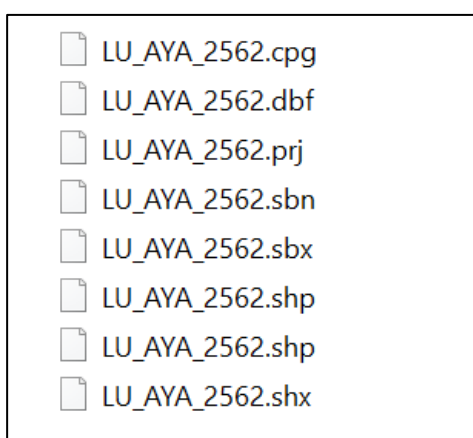
๒.๓ ข้อมูลผลการสำรวจและปรับปรุงแผนที่สภาพการใช้ที่ดินรายจังหวัด ทุกจังหวัด ปี พ.ศ. ๒๕๖๕ (หรือปีล่าสุดที่มีการสำรวจในแต่ละจังหวัด) โดยมีประเภทข้อมูล คือ

- ไฟล์แผนที่การใช้ที่ดิน ที่สามารถนำเข้าและประมวลข้อมูลด้วยโปรแกรมสารสนเทศทางภูมิศาสตร์ (GIS)
- ไฟล์ขอบเขตการปกครอง ที่สามารถนำเข้าและประมวลข้อมูลด้วยโปรแกรมสารสนเทศทางภูมิศาสตร์ (GIS)
- ไฟล์ MS Word คำอธิบายข้อมูลด้านการใช้ประโยชน์ที่ดิน
- ไฟล์ MS Excel ตารางเนื้อที่ประเภทการใช้ที่ดินของจังหวัด

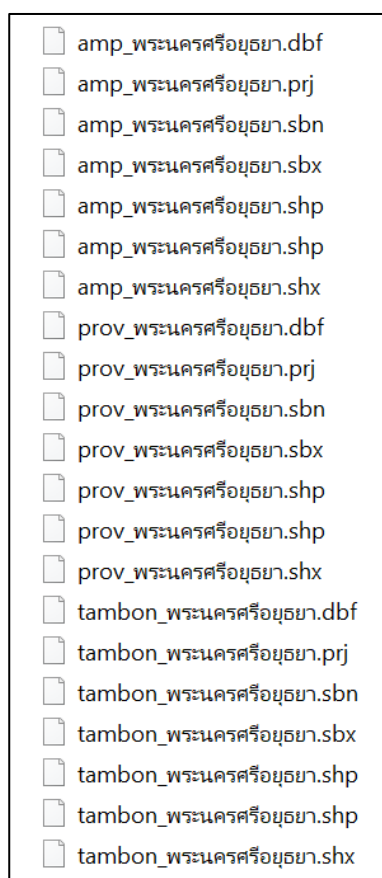
ตัวอย่างลักษณะชุดข้อมูล ที่กรมพัฒนาที่ดินมีการสำรวจและรายงาน



ไฟล์แผนที่การใช้ที่ดิน



ไฟล์ขอบเขตการปกครอง



หมายเหตุ : กรณีหน่วยงานประสงค์ส่งข้อมูลผ่านช่องทางอื่น ประสานงานได้ที่
นางสาวนฤมล สู่เสรีดำรง นักวิเคราะห์นโยบายและแผน
กองยุทธศาสตร์และแผนงาน กลุ่มงานนโยบายและแผน
สำนักงานคณะกรรมการนโยบายที่ดินแห่งชาติ (สคทช.) ชั้น ๑๙ อาคารอารีย์ ฮิลล์
โทร. ๐ ๒๒๖๕ ๕๔๙๑ หรือไปรษณีย์อิเล็กทรอนิกส์ policy@onlb.go.th